




République du Bénin

Ministère Chargé du Plan, de La Prospective et du Développement

Institut National de la Statistique et de l'Analyse Economique



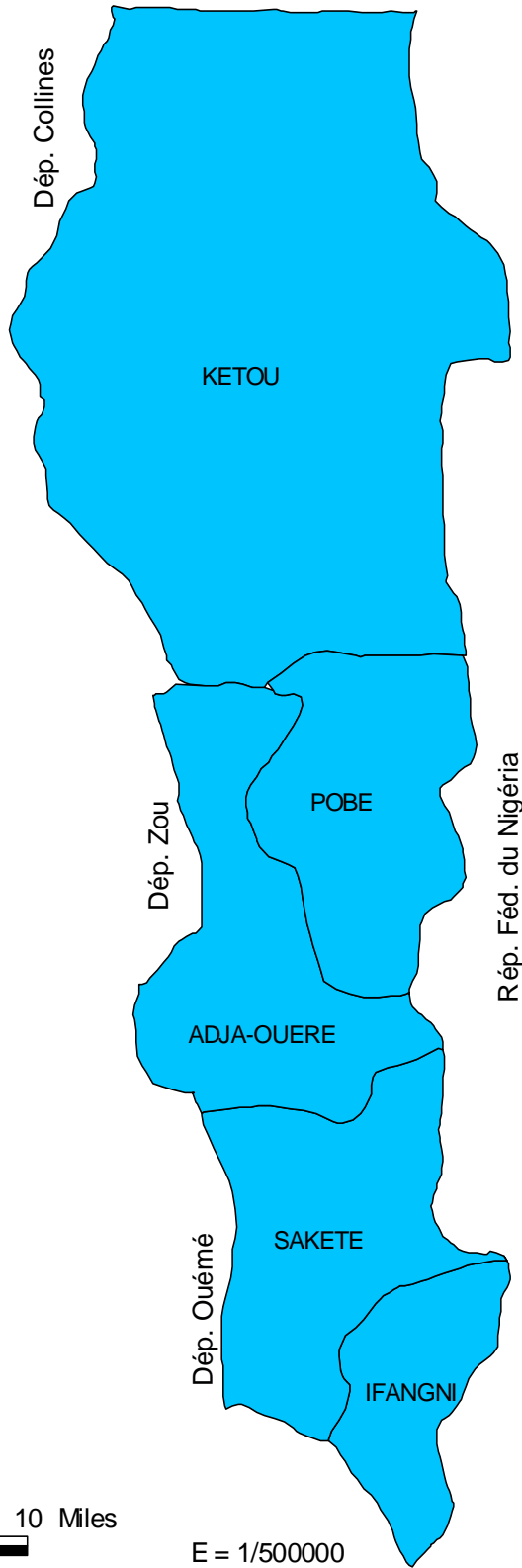
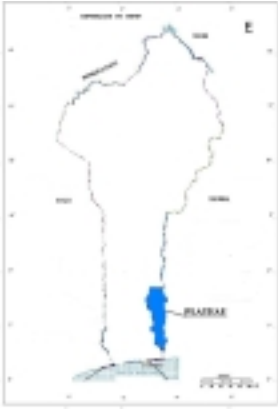
Cahier des villages et quartiers de ville

Département du PLATEAU



Direction des Etudes Démographiques  
Cotonou, Mai 2004

**DEPARTEMENT DU PLATEAU**  
**CARTE**



E = 1/500000

*Mai 2004*

# 1. DESCRIPTION ET CARACTERISTIQUES DU DEPARTEMENT DU PLATEAU

## 1.1. Présentation du département

Le département du Plateau est situé dans la partie méridionale du Bénin. Il comprend cinq (5) communes (Kétou, Pobè, Adja-Ouèrè, Sakété et Ifangni), deux cent dix huit (218) villages regroupés en vingt (29) Arrondissements. Ce département couvre une superficie de 3 264 km<sup>2</sup>, soit environ 3% de la superficie nationale. Il est limité au Nord par le Département des Collines, à l'Est par la République Fédérale du Nigéria, à l'Ouest par le Département du Zou et au Sud par le Département de l'Ouémé.

## 1. 2. Milieu Naturel

Le département du Plateau est caractérisé par un climat de type soudano-guinéen à deux saisons de pluies avec une hauteur annuelle comprise entre 800 mm et 1 200 mm dans sa partie Ouest et entre 1 000 mm et 1 400 mm dans sa partie Est. La période de croissance végétative est inférieure à 240 jours dans la partie Ouest contre 240 jours dans la partie Est du département.

Les sols de plusieurs types sont constitués par les ferrugineux tropicaux, les terres de barre sur le continental terminal profond et les sols très argileux profonds et humifères, fertiles mais souvent très difficiles à travailler.

Les formations végétales sont la savane arborée/arbustive à dominance *Danida oliveri* dans la partie septentrionale du département alors qu'au centre on retrouve la forêt dense semi-décidue. La zone méridionale du département est constituée par un fourré arbustif où dominant palmiers à huile et graminées. On y retrouve aussi quelques reliques forestières par endroits.

Le système de culture est caractérisé par la pratique de deux saisons culturales annuelles liées au régime des pluies, la prépondérance de la culture de maïs qui se retrouve toujours en tête de rotation, et la culture de coton dans la partie septentrionale du département.

Le calendrier agricole est le même pour tout le département. Pour les cultures vivrières, une première saison s'étend de mars à août et une deuxième saison d'août à décembre. Les périodes optimales de semis s'étalent de mi-mars à mi-avril pour la première saison et la première quinzaine de septembre pour la deuxième saison.

## 1.3. Caractéristiques démographiques

Le troisième Recensement Général de la Population et de l'Habitation de février 2002 a dénombré 407 116 habitants dont 193 135 hommes et 213 981 femmes. On dénombre 90,3 hommes pour 100 femmes contre 94,2 au niveau national. Avec une densité de 125 habitants au km<sup>2</sup>, la population rurale du Plateau s'élève à 293 718 habitants contre 113 398 urbains. La population est composée essentiellement des ethnies majoritaires comme les Yoruba et Apparentés (Nago) (67,7%), et les Fon (28,9%). D'un poids démographique de 6,01%, il vient avant les départements du Mono et de la Donga. Dans le Plateau, les populations selon la pratique de la religion sont surtout Protestants Méthodistes et Autres Protestants (19,3%),

Célestes (8,6%) et Autres Chrétiens (11,3%). La religion traditionnelle est pratiquée par 17,9% de la population.

#### **1.4. Infrastructures sociocommunautaires**

Le département du Plateau est faiblement couvert en adduction d'eau. Au total 217 écoles existent pour couvrir les besoins en infrastructures scolaires pour les 218 villages. On note pour l'ensemble du département 15 collèges à 1 cycle et un seul à 2 cycles, ce qui est loin de satisfaire aujourd'hui ses besoins réels. Sur le plan sanitaire, on dénombre :

- 05 maternités ;
- 05 Centres de Santé de la Commune ;
- 25 Centres de Santé de l'Arrondissement ;
- 08 dispensaires.

#### **1.5. Les activités économiques**

Les activités de production et économiques du Plateau sont multiples et variées eu égard aux différentes possibilités offertes par le milieu naturel et sa proximité avec le Nigéria qui exerce une action polarisante dans la région. Le département regorge assez d'agriculteurs (50%) et de commerçants (30%).

Dans son ensemble, le département dispose d'un potentiel satisfaisant dans le domaine de la production végétale. On y trouve de nombreuses productions végétales :

- cultures vivrières (maïs, niébé, manioc, arachide) ;
- cultures pérennes (palmier à huile, agrumes, essences forestières) ;
- cultures industrielles (coton);
- cultures maraîchères (tomate, piment).

On y trouve également :

- du petit élevage: embouche ovine/caprine, aviculture améliorée et traditionnelle ;
- de l'élevage de bovin;
- une activité intense de commercialisation des produits agricoles;
- des structures artisanales et améliorées de transformation des produits agricoles: huile de palme et de palmiste, fabrication de gari, fabrication de savon.

**CARACTERISTIQUES DEMOGRAPHIQUES ET EQUIPEMENTS SOCIOCOMMUNAUTAIRES DES UNITES ADMINISTRATIVES**

DIVISIONS ADMINISTRATIVES	TOUS MENAGES					MENAGES AGRICOLES STRUCTURE DE LA POPULATION								INFRASTRUCTURES SOCIOCOMMUNAUTAIRES							
	NOMBRE MENAGES	TOTAL	POPULATION MASCULIN	FEMININ	TAILLE MENAGE	NOMBRE MENAGES	POPULATION	0-5 ans	6-11 ans	0-14 ans	15-59 ans	60 ans & plus	18 ans & plus	ADDUC -TION	ECOLES PRIMAIR ES	COLL, 1 <sup>er</sup> CYCLE	COLL, 1 & 2 <sup>nd</sup> CYCLE	MATER -NITE	CSC	CSA	DISPEN- SAIRE
<b>DEP: PLATEAU</b>	<b>73 018</b>	<b>407 116</b>	<b>193 135</b>	<b>213 981</b>	<b>5,6</b>	<b>32 194</b>	<b>201 164</b>	<b>86 013</b>	<b>75 118</b>	<b>189 494</b>	<b>191 875</b>	<b>25 721</b>	<b>194 083</b>		<b>217</b>	<b>15</b>	<b>1</b>	<b>5</b>	<b>5</b>	<b>25</b>	<b>8</b>
<b>COM: ADJA-OUERE</b>	<b>14 555</b>	<b>81 497</b>	<b>39 000</b>	<b>42 497</b>	<b>5,6</b>	<b>2 051</b>	<b>14 855</b>	<b>17 815</b>	<b>15 188</b>	<b>38 502</b>	<b>38 348</b>	<b>4 643</b>	<b>38 201</b>		<b>39</b>	<b>3</b>	<b>0</b>	<b>1</b>	<b>1</b>	<b>4</b>	<b>3</b>
<b>ARROND: IKPINLE</b>	<b>3 075</b>	<b>16 372</b>	<b>7 721</b>	<b>8 651</b>	<b>5,3</b>	<b>338</b>	<b>2 588</b>	<b>3 110</b>	<b>3 060</b>	<b>7 427</b>	<b>8 154</b>	<b>790</b>	<b>7 847</b>		<b>9</b>	<b>1</b>	<b>0</b>	<b>0</b>	<b>0</b>	<b>1</b>	<b>2</b>
ATAN-EWE	212	1 288	601	687	6,1	12	146	274	215	586	575	127	635	Oui	1	0	0	0	0	0	1
ATAN-OUIGNAN	180	964	465	499	5,4	9	76	181	150	411	512	41	486	Non	1	0	0	0	0	0	0
FOUDITI	226	1 330	631	699	5,9	153	993	276	254	621	601	108	643	Non	1	0	0	0	0	0	0
IGBO-IROKO	146	641	290	351	4,4	6	30	144	129	311	262	68	298	Non	1	0	0	0	0	0	0
IGBOORO	154	876	410	466	5,7	26	185	176	167	414	382	80	411	Oui	2	0	0	0	0	0	0
IKPINLE	1 417	7 348	3 473	3 875	5,2	90	763	1 279	1 395	3 271	3 878	198	3 505	Non	1	1	0	0	0	1	0
ILAKO	136	600	297	303	4,4	4	22	135	117	274	261	65	315	Oui	1	0	0	0	0	0	0
ITABOLARINWA	604	3 325	1 554	1 771	5,5	38	373	645	633	1 539	1 683	103	1 554	Non	1	0	0	0	0	0	0
<b>ARROND: KPOULOU</b>	<b>1 630</b>	<b>9 463</b>	<b>4 648</b>	<b>4 815</b>	<b>5,8</b>	<b>308</b>	<b>2 021</b>	<b>2 106</b>	<b>1 870</b>	<b>4 582</b>	<b>4 478</b>	<b>403</b>	<b>4 291</b>		<b>3</b>	<b>0</b>	<b>0</b>	<b>1</b>	<b>0</b>	<b>0</b>	<b>1</b>
HOUEDAME	325	2 080	987	1 093	6,4	13	146	499	399	1 045	966	69	874	Non	1	0	0	1	0	0	1
TOHOU	172	1 185	528	657	6,9	32	283	289	246	614	529	42	514	Non	0	0	0	0	0	0	0
KPOULOUIDIEKPE	196	959	512	447	4,9	3	28	160	160	388	494	77	512	Non	1	0	0	0	0	0	0
KPOUILOU-ITCHAKPO	631	3 210	1 654	1 556	5,1	204	1 074	737	639	1 554	1 559	97	1 490	Non	0	0	0	0	0	0	0
KPOULOUITCHOUGAN	178	1 145	566	579	6,4	3	21	236	240	547	528	70	508	Non	0	0	0	0	0	0	0
TROBOSSI	128	884	401	483	6,9	53	469	185	186	434	402	48	393	Non	1	0	0	0	0	0	0
<b>ARROND: MASSE</b>	<b>2 688</b>	<b>16 902</b>	<b>8 142</b>	<b>8 760</b>	<b>6,3</b>	<b>270</b>	<b>2 060</b>	<b>4 177</b>	<b>3 198</b>	<b>8 456</b>	<b>7 574</b>	<b>872</b>	<b>7 582</b>		<b>6</b>	<b>0</b>	<b>0</b>	<b>0</b>	<b>0</b>	<b>1</b>	<b>0</b>
ABADAGO	581	3 786	1 786	2 000	6,5	96	706	992	717	1 942	1 694	150	1 672	Non	1	0	0	0	0	0	0
IGBOIKOKO	329	2 091	1 016	1 075	6,4	11	80	475	429	1 027	945	119	970	Non	0	0	0	0	0	0	0
ICHOUGBO	125	642	314	328	5,1	34	213	171	99	306	301	35	308	Oui	1	0	0	0	0	1	0
MASSE	384	1 763	857	906	4,6	21	131	364	292	781	844	138	900	Oui	0	0	0	0	0	0	0
MOWOBANI	415	2 676	1 292	1 384	6,4	48	316	725	526	1 389	1 135	152	1 178	Non	0	0	0	0	0	0	0

**CARACTERISTIQUES DEMOGRAPHIQUES ET EQUIPEMENTS SOCIOCOMMUNAUTAIRES DES UNITES ADMINISTRATIVES**

DIVISIONS ADMINISTRATIVES	TOUS MENAGES					MENAGES AGRICOLES STRUCTURE DE LA POPULATION								INFRASTRUCTURES SOCIOCOMMUNAUTAIRES							
	NOMBRE MENAGES	POPULATION		TAILLE MENAGE	NOMBRE MENAGES	POPULATION	0-5 ans	6-11 ans	0-14 ans	15-59 ans	60 ans & plus	18 ans & plus	ADDUC- TION	ECOLEES PRIMAIR- RES	COLL, 1 <sup>er</sup> CYCLE	COLL, 1 & 2 <sup>nd</sup> CYCLE	MATER -NITE	CSC	CSA	DISPEN- SAIRE	
		TOTAL	MASCULIN																		FEMININ
OGOURO	126	1 164	562	602	9,2	20	225	296	223	596	488	80	508	Non	1	0	0	0	0	0	0
TEFIOKEIGBALA	121	765	391	374	6,3	1	9	182	159	394	326	45	330	Oui	1	0	0	0	0	0	0
OKEOLA	455	2 908	1 398	1 510	6,4	34	330	738	547	1 496	1 284	128	1 229	Non	1	0	0	0	0	0	0
OKODJEGUEDE	152	1 107	526	581	7,3	5	50	234	206	525	557	25	487	Non	1	0	0	0	0	0	0
<b>ARROND: OKO-AKARE</b>	<b>2 176</b>	<b>11 802</b>	<b>5 571</b>	<b>6 231</b>	<b>5,4</b>	<b>299</b>	<b>2 204</b>	<b>2 637</b>	<b>2 101</b>	<b>5 510</b>	<b>5 462</b>	<b>829</b>	<b>5 660</b>		<b>7</b>	<b>0</b>	<b>0</b>	<b>0</b>	<b>0</b>	<b>1</b>	<b>1</b>
OBANIGBEFOUDITI	270	1 166	573	593	4,3	33	201	228	178	483	587	96	634	Oui	1	0	0	0	0	0	0
ITAEGBEBI	215	1 367	645	722	6,4	84	646	276	277	654	616	97	630	Oui	1	0	0	0	0	0	0
KOKOROKONHOUN	330	1 764	845	919	5,3	31	214	402	304	815	810	139	859	Oui	1	0	0	0	0	0	0
OGOUPATE	416	2 097	943	1 154	5,0	28	216	429	380	952	1 025	120	1 026	Oui	2	0	0	0	0	1	0
OKOAKARE	354	1 980	951	1 029	5,6	76	526	453	360	945	849	186	936	Oui	1	0	0	0	0	0	1
OLOGO	443	2 610	1 233	1 377	5,9	46	397	640	448	1 247	1 214	149	1 222	Oui	0	0	0	0	0	0	0
IWINKA	148	818	381	437	5,5	1	4	209	154	414	361	42	353	Oui	1	0	0	0	0	0	0
<b>ARROND: TOTONNOUKON</b>	<b>1 708</b>	<b>10 053</b>	<b>4 610</b>	<b>5 443</b>	<b>5,9</b>	<b>273</b>	<b>2 240</b>	<b>2 312</b>	<b>2 014</b>	<b>5 003</b>	<b>4 501</b>	<b>549</b>	<b>4 489</b>		<b>6</b>	<b>0</b>	<b>0</b>	<b>0</b>	<b>0</b>	<b>1</b>	<b>0</b>
DJIDAGBA	179	1 349	610	739	7,5	46	470	336	283	711	580	58	545	Non	0	0	0	0	0	0	0
ITCHANGNI	169	932	429	503	5,5	45	322	201	182	449	431	52	435	Non	1	0	0	0	0	0	0
ITCHAGBAGBADODO	93	698	330	368	7,5	14	147	148	134	321	302	75	344	Non	1	0	0	0	0	0	0
LOGOU	418	2 457	1 141	1 316	5,9	80	604	587	504	1 243	1 090	124	1 103	Oui	1	0	0	0	0	0	0
OLOHOUNGBODJE	126	943	433	510	7,5	6	67	198	192	481	392	70	402	Oui	1	0	0	0	0	0	0
OUIGNANGBADODO	165	807	369	438	4,9	3	20	178	133	362	387	58	402	Oui	1	0	0	0	0	1	0
TATONNOUKON	558	2 867	1 298	1 569	5,1	79	610	664	586	1 436	1 319	112	1 258	Oui	1	0	0	0	0	0	0
<b>ARROND: ADJA-OUERE</b>	<b>3 278</b>	<b>16 905</b>	<b>8 308</b>	<b>8 597</b>	<b>5,2</b>	<b>563</b>	<b>3 742</b>	<b>3 473</b>	<b>2 945</b>	<b>7 524</b>	<b>8 179</b>	<b>1 200</b>	<b>8 332</b>		<b>8</b>	<b>1</b>	<b>0</b>	<b>0</b>	<b>1</b>	<b>0</b>	<b>0</b>
AFFACHA	296	1 297	626	671	4,4	20	133	282	254	616	586	95	630	Non	0	0	0	0	0	0	0
DOGBO	233	1 283	645	638	5,5	5	28	281	265	645	567	71	506	Oui	1	0	0	0	0	0	0
GBAGBATA	443	2 046	956	1 090	4,6	15	141	381	324	840	1 020	186	1 083	Non	1	0	0	0	0	0	0
IGBA (Gbahouété)	396	1 991	990	1 001	5,0	81	548	432	359	906	945	140	978	Oui	1	0	0	0	0	0	0
HOUELIGABA	337	1 617	804	813	4,8	28	185	375	258	718	754	145	838	Oui	0	0	0	0	0	0	0
ITCHEDE	84	324	153	171	3,9	0	0	47	50	120	144	60	190	Oui	1	0	0	0	0	0	0

**CARACTERISTIQUES DEMOGRAPHIQUES ET EQUIPEMENTS SOCIOCOMMUNAUTAIRES DES UNITES ADMINISTRATIVES**

DIVISIONS ADMINISTRATIVES	TOUS MENAGES					MENAGES AGRICOLES STRUCTURE DE LA POPULATION								INFRASTRUCTURES SOCIOCOMMUNAUTAIRES								
	NOMBRE MENAGES	TOTAL	POPULATION MASCULIN	FEMININ	TAILLE MENAGE	NOMBRE MENAGES	POPULATION	0-5 ans	6-11 ans	0-14 ans	15-59 ans	60 ans & plus	18 ans & plus	ADDUC- TION	ECOLEES PRIMAIR- RES	COLL, 1 <sup>er</sup> CYCLE	COLL, 1 & 2 <sup>nd</sup> CYCLE	MATER -NITE	CSC	CSA	DISPEN- SAIRE	
OBEKE-OUERE	626	3 424	1 647	1 777	5,5	237	1 325	725	604	1 563	1 634	225	1 683	Oui	1	0	0	0	1	0	0	
OKE-ODAN	544	2 964	1 534	1 430	5,4	58	589	574	492	1 254	1 542	168	1 464	Oui	1	10	0	0	0	0	0	
IKOFFIN	143	982	488	494	6,9	21	196	209	170	454	498	30	454	Oui	1	0	0	0	0	0	0	
TOFFO	176	977	465	512	5,6	98	597	167	169	408	489	80	506	Oui	1	0	0	0	0	0	0	
<b>COM:IFANGNI</b>	<b>12 832</b>	<b>71 606</b>	<b>33 432</b>	<b>38 174</b>	<b>5,6</b>	<b>5 050</b>	<b>33 350</b>	<b>14 285</b>	<b>13 299</b>	<b>32 747</b>	<b>34 057</b>	<b>4 795</b>	<b>34 898</b>		<b>38</b>	<b>3</b>	<b>0</b>	<b>1</b>	<b>2</b>	<b>7</b>	<b>1</b>	
<b>ARROND: BANIGBE</b>	<b>2 853</b>	<b>16 080</b>	<b>7 494</b>	<b>8 586</b>	<b>5,6</b>	<b>1 244</b>	<b>8 211</b>	<b>3 446</b>	<b>3 026</b>	<b>7 554</b>	<b>7 455</b>	<b>1 071</b>	<b>7 710</b>		<b>9</b>	<b>1</b>	<b>0</b>	<b>0</b>	<b>0</b>	<b>1</b>	<b>1</b>	
AKADJA	578	3 173	1 546	1 627	5,5	272	1 729	710	591	1 519	1 505	149	1 487	Non	1	0	0	0	0	0	0	
BANIGBEGARE	537	2 836	1 309	1 527	5,3	232	1 365	643	511	1 324	1 270	242	1 398	Non	2	0	0	0	0	0	0	
BANIGBELOKOSSA	441	2 579	1 179	1 400	5,8	157	1 070	552	519	1 237	1 165	177	1 199	Oui	1	0	0	0	0	1	0	
BANIGBENAGOT	306	1 635	769	866	5,3	76	520	240	278	681	812	142	848	Oui	1	1	0	0	0	0	0	
DANGBAN	103	567	229	338	5,5	45	272	101	107	255	266	46	284	Non	2	0	0	0	0	0	1	
DOKE	493	3 262	1 490	1 772	6,6	370	2 733	737	628	1 573	1 496	193	1 523	Non	1	0	0	0	0	0	0	
HEGO	171	902	451	451	5,3	2	16	226	179	447	416	39	417	Non	1	0	0	0	0	0	0	
SEDO	224	1 126	521	605	5,0	90	506	237	213	518	525	83	554	Oui	0	0	0	0	0	0	0	
<b>ARROND: DAAGBE</b>	<b>1 815</b>	<b>9 498</b>	<b>4 410</b>	<b>5 088</b>	<b>5,2</b>	<b>1 075</b>	<b>6 613</b>	<b>1 860</b>	<b>1 870</b>	<b>4 428</b>	<b>4 336</b>	<b>733</b>	<b>4 589</b>		<b>8</b>	<b>0</b>	<b>0</b>	<b>0</b>	<b>0</b>	<b>0</b>	<b>1</b>	<b>0</b>
ADANMAYI	153	754	330	424	4,9	114	643	138	152	342	349	63	392	Oui	1	0	0	0	0	0	0	
GBLOBLO	275	1 297	648	649	4,7	168	899	192	262	560	659	78	659	Oui	1	0	0	0	0	0	0	
DAAGBEDJEDJE	164	912	432	480	5,6	126	760	200	184	438	405	69	439	Oui	2	0	0	0	0	1	0	
DAAGBE-NAGOT	532	2 663	1 186	1 477	5,0	193	1 305	487	507	1 199	1 243	221	1 304	Non	1	0	0	0	0	0	0	
ODAN	187	1 007	468	539	5,4	140	874	234	195	519	411	76	440	Non	1	0	0	0	0	0	0	
DJEGOUDJEDJE	336	1 857	884	973	5,5	206	1 297	402	343	877	853	127	878	Non	1	0	0	0	0	0	0	
DJEGOUNAGOT	168	1 008	462	546	6,0	128	835	207	227	493	416	99	477	Non	1	0	0	0	0	0	0	
<b>ARROND: KO-KOUMOLOU</b>	<b>1 648</b>	<b>9 030</b>	<b>4 267</b>	<b>4 763</b>	<b>5,5</b>	<b>603</b>	<b>4 226</b>	<b>2 038</b>	<b>1 662</b>	<b>4 331</b>	<b>4 161</b>	<b>538</b>	<b>4 263</b>		<b>3</b>	<b>0</b>	<b>0</b>	<b>0</b>	<b>0</b>	<b>0</b>	<b>1</b>	<b>0</b>
KITIGBO	364	1 921	896	1 025	5,3	125	945	404	352	887	911	123	928	Non	0	0	0	0	0	0	0	
KO-AYIDJEDO	115	737	330	407	6,4	38	283	147	161	382	298	57	317	Non	1	0	0	0	0	0	0	
KO-DOGBA	634	3 260	1 538	1 722	5,1	278	1 769	761	591	1 568	1 522	170	1 540	Non	1	0	0	0	0	1	0	
KO-KOUMOLOU	346	2 105	1 022	1 083	6,1	93	816	502	379	1 017	985	103	1 007	Non	0	0	0	0	0	0	0	

**CARACTERISTIQUES DEMOGRAPHIQUES ET EQUIPEMENTS SOCIOCOMMUNAUTAIRES DES UNITES ADMINISTRATIVES**

DIVISIONS ADMINISTRATIVES	TOUS MENAGES					MENAGES AGRICOLES STRUCTURE DE LA POPULATION								INFRASTRUCTURES SOCIOCOMMUNAUTAIRES							
	NOMBRE MENAGES	POPULATION		TAILLE MENAGE	NOMBRE MENAGES	POPULATION	0-5 ans	6-11 ans	0-14 ans	15-59 ans	60 ans & plus	18 ans & plus	ADDUC- TION	ECOLEES PRIMAIR- RES	COLL, 1 <sup>er</sup> CYCLE	COLL, 1 & 2 <sup>nd</sup> CYCLE	MATER -NITE	CSC	CSA	DISPEN- SAIRE	
		TOTAL	MASCULIN																		FEMININ
KO-OGOUE	189	1 007	481	526	5,3	69	413	224	179	477	445	85	471	Non	1	0	0	0	0	0	0
<b>ARROND: LAGBE</b>	<b>1 600</b>	<b>9 138</b>	<b>4 273</b>	<b>4 865</b>	<b>5,7</b>	<b>772</b>	<b>5 163</b>	<b>1 779</b>	<b>1 650</b>	<b>4 036</b>	<b>4 342</b>	<b>759</b>	<b>4 688</b>		<b>6</b>	<b>0</b>	<b>0</b>	<b>0</b>	<b>0</b>	<b>0</b>	<b>0</b>
HOUMBODJEDJE	212	1 285	594	691	6,1	123	909	284	238	610	587	87	621	Non	1	0	0	0	0	0	0
HOUMBONAGOT	132	914	427	487	6,9	106	816	191	142	393	450	71	477	Non	0	0	0	0	0	0	0
KOUYE	143	664	342	322	4,6	6	23	125	118	271	336	57	370	Non	1	0	0	0	0	0	0
LAGBE	155	863	393	470	5,6	60	386	179	133	376	401	86	451	Non	1	0	0	0	0	0	0
SOBE	317	2 198	1 021	1 177	6,9	66	615	384	393	963	1 076	159	1 094	Non	1	0	0	0	0	0	0
SOKOU	252	1 472	700	772	5,8	193	1 263	295	299	686	689	97	738	Non	1	0	0	0	0	0	0
ZIAN	389	1 742	796	946	4,5	218	1 151	321	327	737	803	202	937	Non	1	0	0	0	0	0	0
<b>ARROND: TCHAADA</b>	<b>1 356</b>	<b>7 336</b>	<b>3 335</b>	<b>4 001</b>	<b>5,4</b>	<b>495</b>	<b>3 216</b>	<b>1 461</b>	<b>1 427</b>	<b>3 437</b>	<b>3 351</b>	<b>548</b>	<b>3 475</b>		<b>5</b>	<b>1</b>	<b>0</b>	<b>0</b>	<b>1</b>	<b>2</b>	<b>0</b>
DESSAH	176	883	429	454	5,0	3	19	194	185	449	379	55	393	Oui	1	0	0	0	0	0	0
KETOU-GBECON	253	1 290	579	711	5,1	58	388	231	266	581	601	108	630	Oui	0	0	0	0	0	0	0
KETOUKPE	177	834	358	476	4,7	2	19	164	151	399	377	58	387	Non	1	0	0	0	0	0	0
KO-ANAGODO	199	1 115	491	624	5,6	120	728	236	207	514	492	109	557	Non	1	0	0	0	0	0	0
MONGBA	188	1 119	514	605	6,0	157	1 019	244	230	541	506	72	519	Non	1	0	0	0	0	1	0
TCHAADA	363	2 095	964	1 131	5,8	155	1 043	392	388	953	996	146	989	Oui	1	1	0	0	1	1	0
<b>ARROND: IFANGNI</b>	<b>3 560</b>	<b>20 524</b>	<b>9 653</b>	<b>10 871</b>	<b>5,8</b>	<b>861</b>	<b>5 921</b>	<b>3 701</b>	<b>3 664</b>	<b>8 961</b>	<b>10 412</b>	<b>1 146</b>	<b>10 173</b>		<b>7</b>	<b>1</b>	<b>0</b>	<b>1</b>	<b>1</b>	<b>2</b>	<b>0</b>
AYETEDJOU	205	1 231	573	658	6,0	13	92	230	243	572	614	45	573	Non	1	1	0	0	0	0	0
BAODJO	309	1 737	839	898	5,6	202	1 199	362	320	816	819	102	849	Oui	1	0	0	0	0	0	0
GANMI	281	1 479	715	764	5,3	53	392	235	283	647	760	72	740	Non	1	0	0	0	0	0	0
GBOKOUTOU	104	616	301	315	5,9	15	101	142	113	295	287	34	297	Oui	2	0	0	0	0	0	0
IGOLO	1 129	6 519	3 132	3 387	5,8	120	970	1 152	1 189	2 851	3 432	234	3 150	Oui	0	0	0	0	0	0	0
IGUIGNANHOUN	162	831	372	459	5,1	80	474	166	119	342	433	56	444	Non	1	0	0	0	0	0	0
ITASOUMBA	325	1 538	715	823	4,7	169	951	280	266	657	735	146	801	Oui	0	0	0	1	1	1	0
IFANGNI	1 045	6 573	3 006	3 567	6,3	209	1 742	1 134	1 131	2 781	3 332	457	3 319	Oui	1	0	0	0	0	1	0



**CARACTERISTIQUES DEMOGRAPHIQUES ET EQUIPEMENTS SOCIOCOMMUNAUTAIRES DES UNITES ADMINISTRATIVES**

DIVISIONS ADMINISTRATIVES	TOUS MENAGES					MENAGES AGRICOLES STRUCTURE DE LA POPULATION								INFRASTRUCTURES SOCIOCOMMUNAUTAIRES							
	NOMBRE MENAGES	TOTAL	POPULATION MASCULIN	FEMININ	TAILLE MENAGE	NOMBRE MENAGES	POPULATION	0-5 ans	6-11 ans	0-14 ans	15-59 ans	60 ans & plus	18 ans & plus	ADDUC- TION	ECOLEES PRIMAIR- RES	COLL, 1 <sup>er</sup> CYCLE	COLL, 1 & 2 <sup>nd</sup> CYCLE	MATER -NITE	CSC	CSA	DISPEN- SAIRE
<b>COM:KETOU</b>	<b>18 023</b>	<b>100 499</b>	<b>48 867</b>	<b>51 632</b>	<b>5,6</b>	<b>11 182</b>	<b>67 614</b>	<b>22 306</b>	<b>19 039</b>	<b>48 323</b>	<b>46 659</b>	<b>5 515</b>	<b>46 181</b>		<b>55</b>	<b>3</b>	<b>0</b>	<b>0</b>	<b>1</b>	<b>5</b>	<b>0</b>
<b>ARROND: ADAKLAME</b>	<b>2 451</b>	<b>14 089</b>	<b>6 822</b>	<b>7 267</b>	<b>5,7</b>	<b>1 731</b>	<b>10 211</b>	<b>3 612</b>	<b>2 675</b>	<b>7 265</b>	<b>6 195</b>	<b>629</b>	<b>6 074</b>		<b>6</b>	<b>0</b>	<b>0</b>	<b>0</b>	<b>0</b>	<b>1</b>	<b>0</b>
ADAKPLAME	1 030	6 260	2 993	3 267	6,1	354	2 548	1 638	1 243	3 306	2 704	250	2 631	Oui	0	0	0	0	0	1	0
AGOUNLINPAHO	195	974	486	488	5,0	195	974	246	174	479	448	47	456	Non	1	0	0	0	0	0	0
AGUIGADJI	194	966	457	509	5,0	191	947	247	163	471	446	49	443	Non	1	0	0	0	0	0	0
DOGO	434	2 495	1 228	1 267	5,7	416	2 428	596	467	1 252	1 149	94	1 100	Oui	2	0	0	0	0	0	0
EWE	598	3 394	1 658	1 736	5,7	575	3 314	885	628	1 757	1 448	189	1 444	Non	2	0	0	0	0	0	0
<b>ARROND: IDIGNY</b>	<b>4 472</b>	<b>26 882</b>	<b>13 209</b>	<b>13 673</b>	<b>6,0</b>	<b>3 158</b>	<b>19 921</b>	<b>5 991</b>	<b>5 054</b>	<b>12 867</b>	<b>12 632</b>	<b>1 383</b>	<b>12 353</b>		<b>13</b>	<b>1</b>	<b>0</b>	<b>0</b>	<b>0</b>	<b>1</b>	<b>0</b>
EFEHOUNTE	1 084	6 994	3 417	3 577	6,5	1 048	6 861	1 749	1 404	3 646	3 164	184	2 940	Oui	4	0	0	0	0	0	0
IDIGNYCENTRE	1 131	7 580	3 765	3 815	6,7	476	3 483	1 525	1 342	3 422	3 671	487	3 589	Oui	2	1	0	0	0	1	0
ILLADJI	419	2 644	1 271	1 373	6,3	375	2 423	585	542	1 317	1 173	154	1 170	Oui	3	0	0	0	0	0	0
ILLARA	803	3 903	1 900	2 003	4,9	372	1 991	926	724	1 889	1 865	149	1 796	Non	1	0	0	0	0	0	0
ILLECHIN	177	1 003	496	507	5,7	168	952	185	201	439	497	67	512	Non	1	0	0	0	0	0	0
ILLIKIMOU	507	2 773	1 369	1 404	5,5	402	2 358	616	494	1 249	1 324	200	1 372	Oui	1	0	0	0	0	0	0
ISSELOU	104	723	372	351	7,0	93	664	142	131	343	337	43	336	Non	1	0	0	0	0	0	0
OBATEDO	247	1 262	619	643	5,1	224	1 189	263	216	562	601	99	638	Non	0	0	0	0	0	0	0
<b>ARROND: KPANKOU</b>	<b>2 993</b>	<b>19 201</b>	<b>9 314</b>	<b>9 887</b>	<b>6,4</b>	<b>2 136</b>	<b>14 600</b>	<b>4 495</b>	<b>3 874</b>	<b>9 730</b>	<b>8 390</b>	<b>1 080</b>	<b>8 307</b>		<b>10</b>	<b>0</b>	<b>0</b>	<b>0</b>	<b>0</b>	<b>1</b>	<b>0</b>
ADJOZOUNME	337	2 206	1 072	1 134	6,5	304	2 005	478	406	1 054	1 023	129	1 020	Non	2	0	0	0	0	0	0
AYEKOU	294	2 261	1 088	1 173	7,7	268	2 089	552	439	1 131	1 009	121	994	Non	1	0	0	0	0	0	0
GANGNIGON	459	2 800	1 358	1 442	6,1	149	1 246	695	571	1 477	1 133	190	1 133	Oui	1	0	0	0	0	1	0
KPANKOU-CENTRE	453	2 488	1 269	1 219	5,5	209	1 167	545	510	1 234	1 106	148	1 118	Non	3	0	0	0	0	0	0
MOWODANI	761	5 247	2 503	2 744	6,9	747	5 170	1 271	1 110	2 749	2 219	278	2 188	Non	1	0	0	0	0	0	0
SODJI	257	1 727	815	912	6,7	243	1 675	427	354	892	760	75	719	Non	1	0	0	0	0	0	0
VEDJI	432	2 472	1 209	1 263	5,7	216	1 248	527	484	1 193	1 140	139	1 135	Oui	1	0	0	0	0	0	0

**CARACTERISTIQUES DEMOGRAPHIQUES ET EQUIPEMENTS SOCIOCOMMUNAUTAIRES DES UNITES ADMINISTRATIVES**

DIVISIONS ADMINISTRATIVES	TOUS MENAGES					MENAGES AGRICOLES STRUCTURE DE LA POPULATION								INFRASTRUCTURES SOCIOCOMMUNAUTAIRES							
	NOMBRE MENAGES	POPULATION			TAILLE MENAGE	NOMBRE MENAGES	POPULATION	0-5 ans	6-11 ans	0-14 ans	15-59 ans	60 ans & plus	18 ans & plus	ADDUC- TION	ECOLIS PRIMAIR- RES	COLL, 1 <sup>er</sup> CYCLE	COLL, 1 & 2 <sup>nd</sup> CYCLE	MATER -NITE	CSC	CSA	DISPEN- SAIRE
		TOTAL	MASCULIN	FEMININ																	
<b>ARROND: ODOMETA</b>	<b>1 170</b>	<b>7 403</b>	<b>3 465</b>	<b>3 938</b>	<b>6,3</b>	<b>995</b>	<b>6 453</b>	<b>1 778</b>	<b>1 483</b>	<b>3 812</b>	<b>3 193</b>	<b>398</b>	<b>3 209</b>		<b>5</b>	<b>0</b>	<b>0</b>	<b>0</b>	<b>1</b>	<b>1</b>	<b>0</b>
ATANKA	401	2 411	1 111	1 300	6,0	355	2 245	553	483	1 224	1 049	138	1 058	Oui	1	0	0	0	0	0	0
ATANTCHOUKPA	390	2 532	1 190	1 342	6,5	334	2 179	634	530	1 344	1 066	122	1 085	Non	1	0	0	0	0	0	0
BOLOROUNFE	248	1 592	738	854	6,4	228	1 481	419	312	851	678	63	648	Non	1	0	0	0	0	0	0
ODOMETA	131	868	426	442	6,6	78	548	172	158	393	400	75	418	Oui	2	0	0	0	1	1	0
<b>ARROND: OKPOMETA</b>	<b>1 540</b>	<b>7 822</b>	<b>3 895</b>	<b>3 927</b>	<b>5,1</b>	<b>1 357</b>	<b>6 941</b>	<b>1 792</b>	<b>1 519</b>	<b>3 810</b>	<b>3 457</b>	<b>555</b>	<b>3 592</b>		<b>8</b>	<b>0</b>	<b>0</b>	<b>0</b>	<b>0</b>	<b>1</b>	<b>0</b>
IDJOU	269	1 733	878	855	6,4	261	1 700	404	345	859	743	131	781	Oui	1	0	0	0	0	0	0
OFIA	130	549	282	267	4,2	120	525	119	91	245	253	51	270	Oui	1	0	0	0	0	1	0
OKPOMETA	468	2 434	1 187	1 247	5,2	316	1 653	566	463	1 184	1 077	173	1 117	Oui	0	0	0	0	0	0	0
OMOU	673	3 106	1 548	1 558	4,6	660	3 063	703	620	1 522	1 384	200	1 424	Oui	6	0	0	0	0	0	0
<b>ARROND: KETOU</b>	<b>5 397</b>	<b>25 102</b>	<b>12 162</b>	<b>12 940</b>	<b>4,7</b>	<b>1 805</b>	<b>9 488</b>	<b>4 638</b>	<b>4 434</b>	<b>10 839</b>	<b>12 792</b>	<b>1 470</b>	<b>12 646</b>		<b>13</b>	<b>2</b>	<b>0</b>	<b>0</b>	<b>0</b>	<b>0</b>	<b>0</b>
ATCHOUBI	929	4 642	2 263	2 379	5,0	380	2 064	877	902	2 166	2 292	184	2 171	Oui	2	1	0	0	0	0	0
DAGBANDJI	276	1 041	521	520	3,8	117	493	204	177	443	544	54	541	Oui	1	0	0	0	0	0	0
IDADJE	306	1 375	652	723	4,5	201	989	269	207	553	711	111	740	Oui	2	0	0	0	0	0	0
IDENAN	966	5 133	2 462	2 671	5,3	309	1 888	982	868	2 173	2 669	291	2 664	Oui	1	0	0	0	0	0	0
IDJABO	380	1 299	598	701	3,4	143	496	203	213	480	686	133	730	Oui	2	0	0	0	0	0	0
IGUIOLLOU	518	2 444	1 227	1 217	4,7	114	697	415	458	1 033	1 242	169	1 262	Oui	0	0	0	0	0	0	0
IRANDIGBAN	317	1 320	637	683	4,2	78	340	223	229	553	659	107	678	Oui	3	0	0	0	0	0	0
MASSAFE	1 459	6 957	3 354	3 603	4,8	394	2 221	1 276	1 250	3 073	3 533	351	3 379	Oui	1	1	0	0	0	0	0
ODIARO	206	706	346	360	3,4	40	160	151	102	292	359	55	374	Oui	0	0	0	0	0	0	0
OGUIDIGBO	40	185	102	83	4,6	29	140	38	28	73	97	15	107	Non	1	0	0	0	0	0	0

**CARACTERISTIQUES DEMOGRAPHIQUES ET EQUIPEMENTS SOCIOCOMMUNAUTAIRES DES UNITES ADMINISTRATIVES**

DIVISIONS ADMINISTRATIVES	TOUS MENAGES					MENAGES AGRICOLES STRUCTURE DE LA POPULATION								INFRASTRUCTURES SOCIOCOMMUNAUTAIRES							
	NOMBRE MENAGES	TOTAL	POPULATION MASCULIN	FEMININ	TAILLE MENAGE	NOMBRE MENAGES	POPUL- LATION	0-5 ans	6-11 ans	0-14 ans	15-59 ans	60 ans & plus	18 ans & plus	ADDUC- TION	ECOLIS PRIMAII- RES	COLL, 1 <sup>er</sup> CYCLE	COLL, 1 & 2 <sup>nd</sup> CYCLE	MATER -NITE	CSC	CSA	DISPEN- SAIRE
<b>COM: POBE</b>	<b>14 959</b>	<b>82 910</b>	<b>39 905</b>	<b>43 005</b>	<b>5,5</b>	<b>8 992</b>	<b>53 708</b>	<b>16 488</b>	<b>15 288</b>	<b>37 969</b>	<b>40 400</b>	<b>4 538</b>	<b>39 805</b>		<b>39</b>	<b>2</b>	<b>1</b>	<b>2</b>	<b>0</b>	<b>3</b>	<b>3</b>
<b>ARROND: AHOYEYE</b>	<b>1 680</b>	<b>9 482</b>	<b>4 574</b>	<b>4 908</b>	<b>5,6</b>	<b>1 331</b>	<b>7 509</b>	<b>1 948</b>	<b>1 607</b>	<b>4 112</b>	<b>4 673</b>	<b>697</b>	<b>4 748</b>		<b>3</b>	<b>0</b>	<b>0</b>	<b>0</b>	<b>0</b>	<b>1</b>	<b>0</b>
AHOYEYE	500	2 857	1 364	1 493	5,7	488	2 822	588	501	1 252	1 411	194	1 452	Non	1	0	0	0	0	0	0
BANIGBE	199	798	390	408	4,0	190	776	131	147	328	424	46	418	Non	1	0	0	0	0	0	0
IDI-ORO	138	833	392	441	6,0	138	833	195	125	359	367	107	432	Oui	0	0	0	0	0	0	0
IGBIDI	65	626	390	236	9,6	63	312	69	56	162	425	39	285	Oui	0	0	0	0	0	0	0
ISSALE-IBERE	370	2 151	1 001	1 150	5,8	267	1 694	455	381	962	1 034	155	1 089	Oui	1	0	0	0	0	1	0
OKEITA	408	2 217	1 037	1 180	5,4	185	1 072	510	397	1 049	1 012	156	1 072	Non	0	0	0	0	0	0	0
<b>ARROND: IGANA</b>	<b>1 595</b>	<b>8 735</b>	<b>4 156</b>	<b>4 579</b>	<b>5,5</b>	<b>1 329</b>	<b>7 385</b>	<b>1 790</b>	<b>1 635</b>	<b>4 020</b>	<b>4 062</b>	<b>653</b>	<b>4 267</b>		<b>5</b>	<b>0</b>	<b>0</b>	<b>0</b>	<b>0</b>	<b>1</b>	<b>0</b>
AGBELE	121	610	289	321	5,0	108	543	129	131	289	275	46	304	Oui	1	0	0	0	0	0	0
EGUELOU	195	1 161	542	619	6,0	190	1 144	248	220	533	558	70	567	Oui	1	0	0	0	0	0	0
IGANA	631	3 429	1 618	1 811	5,4	550	3 003	726	643	1 619	1 535	275	1 639	Non	1	0	0	0	0	1	0
IHORO	131	667	321	346	5,1	28	173	142	108	304	328	35	336	Non	1	0	0	0	0	0	0
ILLEMON	324	1 798	847	951	5,5	261	1 459	357	363	837	823	138	861	Non	0	0	0	0	0	0	0
OGOUBA	193	1 070	539	531	5,5	192	1 063	188	170	438	543	89	560	Oui	1	0	0	0	0	0	0
<b>ARROND: ISSABA</b>	<b>3 365</b>	<b>19 732</b>	<b>9 757</b>	<b>9 975</b>	<b>5,9</b>	<b>2 967</b>	<b>17 851</b>	<b>4 389</b>	<b>3 853</b>	<b>9 675</b>	<b>9 107</b>	<b>950</b>	<b>8 982</b>		<b>8</b>	<b>1</b>	<b>0</b>	<b>1</b>	<b>0</b>	<b>0</b>	<b>1</b>
ABBA	479	2 563	1 272	1 291	5,4	472	2 525	598	465	1 220	1 237	106	1 205	Non	0	0	0	0	0	0	0
GBANAGO	272	1 961	985	976	7,2	257	1 898	429	386	989	870	102	851	Non	2	0	0	0	0	0	0
ILLOULOFIN	360	1 922	977	945	5,3	347	1 894	425	382	952	829	141	883	Oui	1	0	0	0	0	0	0
ISSABA	214	1 434	704	730	6,7	162	1 114	312	330	737	641	56	633	Oui	0	0	0	1	0	0	1
ITCHAGBA	426	2 481	1 191	1 290	5,8	333	1 990	611	425	1 213	1 121	147	1 108	Oui	0	0	0	0	0	0	0
ITCHAKPO	201	1 252	697	555	6,2	201	1 252	251	235	571	616	65	611	Oui	0	0	0	0	0	0	0
ITCHEDE	110	727	361	366	6,6	110	727	102	156	337	361	29	335	Non	0	0	0	0	0	0	0
ITCHOCHÉ	67	328	162	166	4,9	38	220	86	39	141	176	11	167	Oui	0	0	0	0	0	0	0
IWOYE	133	726	376	350	5,5	127	700	175	126	344	358	24	351	Non	1	0	0	0	0	0	0
KETTY	372	2 128	1 000	1 128	5,7	364	2 101	449	427	1 025	1 051	52	986	Oui	2	0	0	0	0	0	0
ONIGBOLO	634	3 732	1 785	1 947	5,9	461	2 956	848	801	1 934	1 618	180	1 619	Non	1	1	0	0	0	0	0

**CARACTERISTIQUES DEMOGRAPHIQUES ET EQUIPEMENTS SOCIOCOMMUNAUTAIRES DES UNITES ADMINISTRATIVES**

DIVISIONS ADMINISTRATIVES	TOUS MENAGES					MENAGES AGRICOLES STRUCTURE DE LA POPULATION								INFRASTRUCTURES SOCIOCOMMUNAUTAIRES							
	NOMBRE MENAGES	POPULATION		TAILLE MENAGE	NOMBRE MENAGES	POPU- LATION	0-5 ans	6-11 ans	0-14 ans	15-59 ans	60 ans & plus	18 ans & plus	ADDUC- TION	ECOLEES PRIMAIR- RES	COLL, 1 <sup>er</sup> CYCLE	COLL, 1 & 2 <sup>nd</sup> CYCLE	MATER -NITE	CSC	CSA	DISPEN- SAIRE	
		TOTAL	MASCULIN																		FEMININ
OUIGNAN-ILE	97	478	247	231	4,9	95	474	103	81	212	229	37	233	Non	1	0	0	0	0	0	0
<b>ARROND: TOWE</b>	<b>1 907</b>	<b>11 712</b>	<b>5 525</b>	<b>6 187</b>	<b>6,1</b>	<b>1 701</b>	<b>10 627</b>	<b>2 650</b>	<b>2 343</b>	<b>5 808</b>	<b>5 252</b>	<b>652</b>	<b>5 251</b>		<b>8</b>	<b>0</b>	<b>0</b>	<b>0</b>	<b>0</b>	<b>1</b>	<b>0</b>
CHAFFOU	214	1 334	640	694	6,2	187	1 183	284	301	686	587	61	570	Oui	2	0	0	0	0	0	0
IBATE	311	1 970	920	1 050	6,3	298	1 929	446	382	969	886	115	922	Oui	1	0	0	0	0	0	0
IGBO-EDE	173	1 035	506	529	6,0	149	918	328	178	557	413	65	441	Oui	1	0	0	0	0	0	0
IGA	278	1 573	720	853	5,7	268	1 541	328	326	776	733	64	681	Oui	1	0	0	0	0	0	0
IGBOOCHO	219	1 523	698	825	7,0	210	1 494	372	299	766	672	85	661	Non	0	0	0	0	0	0	0
LAFENWA	123	636	281	355	5,2	123	636	151	119	313	294	29	293	Non	1	0	0	0	0	0	0
OTETAN	141	902	459	443	6,4	128	808	216	177	447	392	63	418	Oui	2	0	0	0	0	1	0
TOWE	448	2 739	1 301	1 438	6,1	338	2 118	525	561	1 294	1 275	170	1 265	Oui	0	0	0	0	0	0	0
<b>ARROND: POBE</b>	<b>6 412</b>	<b>33 249</b>	<b>15 893</b>	<b>17 356</b>	<b>5,2</b>	<b>1 664</b>	<b>10 336</b>	<b>5 711</b>	<b>5 850</b>	<b>14 354</b>	<b>17 306</b>	<b>1 586</b>	<b>16 557</b>		<b>15</b>	<b>1</b>	<b>1</b>	<b>1</b>	<b>0</b>	<b>0</b>	<b>2</b>
ADJISSOU	178	859	430	429	4,8	52	270	140	131	331	459	69	476	Oui	1	0	0	0	0	0	0
ADJAGOUNLE	860	4 243	2 066	2 177	4,9	258	1 627	736	709	1 783	2 261	199	2 161	Oui	2	0	0	0	0	0	0
AKOUHO	557	2 704	1 331	1 373	4,9	401	2 139	513	468	1 181	1 368	154	1 363	Oui	0	0	0	1	0	0	1
IDOGAN	65	340	176	164	5,2	20	128	65	59	154	167	19	163	Oui	0	0	0	0	0	0	0
IGBOICHE	299	1 494	719	775	5,0	99	643	299	267	680	724	90	738	Oui	0	0	0	0	0	0	0
ILLOUSSA	648	3 579	1 711	1 868	5,5	178	1 095	656	711	1 675	1 826	78	1 664	Oui	0	0	0	0	0	0	0
ISSALINAFINI	244	1 412	651	761	5,8	63	492	243	244	583	724	105	754	Oui	3	0	0	0	0	0	0
ISSALEAFFINII	581	2 870	1 307	1 563	4,9	132	727	455	451	1 149	1 561	160	1 521	Oui	2	0	0	0	0	0	0
MAMANGUE	217	1 336	641	695	6,2	16	101	224	207	551	691	92	677	Oui	1	0	0	0	0	0	0
OKEATA	377	1 886	901	985	5,0	93	602	328	307	775	975	136	980	Oui	3	0	0	0	0	0	0
OKEOLA	1 246	6 465	3 057	3 408	5,2	121	985	1 101	1 167	2 855	3 391	219	3 119	Oui	3	0	0	0	0	0	1
POBE NORD	1 140	6 061	2 903	3 158	5,3	231	1 527	951	1 129	2 637	3 159	265	2 941	Non	0	1	1	0	0	0	0

**CARACTERISTIQUES DEMOGRAPHIQUES ET EQUIPEMENTS SOCIOCOMMUNAUTAIRES DES UNITES ADMINISTRATIVES**

DIVISIONS ADMINISTRATIVES	TOUS MENAGES					MENAGES AGRICOLES STRUCTURE DE LA POPULATION								INFRASTRUCTURES SOCIOCOMMUNAUTAIRES							
	NOMBRE MENAGES	TOTAL	POPULATION MASCULIN	FEMININ	TAILLE MENAGE	NOMBRE MENAGES	POPULATION	0-5 ans	6-11 ans	0-14 ans	15-59 ans	60 ans & plus	18 ans & plus	ADDUC- TION	ECOLEES PRIMAIR- RES	COLL, 1 <sup>er</sup> CYCLE	COLL, 1 & 2 <sup>nd</sup> CYCLE	MATER -NITE	CSC	CSA	DISPEN- SAIRE
<b>COM: SAKETE</b>	<b>12 649</b>	<b>70 604</b>	<b>31 931</b>	<b>38 673</b>	<b>5,6</b>	<b>4 919</b>	<b>31 637</b>	<b>15 119</b>	<b>12 304</b>	<b>31 953</b>	<b>32 411</b>	<b>6 230</b>	<b>34 998</b>		<b>46</b>	<b>4</b>	<b>0</b>	<b>1</b>	<b>1</b>	<b>6</b>	<b>0</b>
<b>ARROND: AGUIDI</b>	<b>2 319</b>	<b>12 739</b>	<b>5 988</b>	<b>6 751</b>	<b>5,5</b>	<b>1 319</b>	<b>7 909</b>	<b>2 810</b>	<b>2 122</b>	<b>5 656</b>	<b>5 850</b>	<b>1 232</b>	<b>6 497</b>		<b>12</b>	<b>0</b>	<b>0</b>	<b>0</b>	<b>0</b>	<b>2</b>	<b>0</b>
AGADA-HOUNME	197	1 015	453	562	5,2	129	732	196	182	441	494	80	508	Non	2	0	0	0	0	0	0
ILORO-IGUIDI	375	1 988	979	1 009	5,3	280	1 520	467	320	887	918	183	1 011	Non	2	0	0	0	0	0	0
AKPECHI	344	2 120	962	1 158	6,2	250	1 640	496	342	931	1 024	165	1 101	Oui	1	0	0	0	0	1	0
ASSAIDIOTCHE	212	1 067	507	560	5,0	9	69	227	192	473	484	109	558	Non	0	0	0	0	0	0	0
IDJIGBORO	139	676	320	356	4,9	1	14	146	118	304	300	72	340	Oui	2	0	0	0	0	0	0
IKPEDJILE	493	2 822	1 325	1 497	5,7	406	2 425	631	482	1 299	1 272	251	1 397	Oui	1	0	0	0	0	10	0
ILAKOIDIORO	212	1 102	510	592	5,2	33	194	234	176	463	479	160	603	Non	0	0	0	0	0	0	0
KOBEDJO	160	955	463	492	6,0	120	765	195	141	413	429	113	463	Non	1	0	0	0	0	0	0
MODOGAN	187	994	469	525	5,3	91	550	218	169	445	450	99	516	Oui	3	0	0	0	0	0	0
<b>ARROND: ITA-DJEBOU</b>	<b>1 909</b>	<b>10 862</b>	<b>5 087</b>	<b>5 775</b>	<b>5,7</b>	<b>923</b>	<b>5 664</b>	<b>2 375</b>	<b>1 962</b>	<b>5 009</b>	<b>4 915</b>	<b>937</b>	<b>5 318</b>		<b>5</b>	<b>0</b>	<b>0</b>	<b>1</b>	<b>0</b>	<b>1</b>	<b>1</b>
ADJEGOUNLE	1 176	6 408	2 979	3 429	5,4	619	3 580	1 360	1 151	2 912	2 950	545	3 165	Oui	2	0	0	1	0	1	1
IGBOABIKOU	297	1 699	802	897	5,7	42	316	374	313	785	754	160	843	Oui	1	0	0	0	0	0	0
IGBA	363	2 328	1 094	1 234	6,4	199	1 381	521	418	1 089	1 044	195	1 123	Non	1	0	0	0	0	0	0
IGBOOSSAN	73	427	212	215	5,8	63	387	120	80	223	167	37	187	Oui	1	0	0	0	0	0	0
<b>ARROND: TAKON</b>	<b>1 945</b>	<b>10 424</b>	<b>4 696</b>	<b>5 728</b>	<b>5,4</b>	<b>773</b>	<b>5 221</b>	<b>2 577</b>	<b>1 876</b>	<b>5 053</b>	<b>4 519</b>	<b>852</b>	<b>4 899</b>		<b>7</b>	<b>1</b>	<b>0</b>	<b>0</b>	<b>0</b>	<b>1</b>	<b>0</b>
AYITA	211	1 468	659	809	7,0	147	1 095	401	299	788	595	85	612	Non	1	0	0	0	0	0	0
AYIDJEDO	150	1 098	524	574	7,3	61	540	312	219	593	421	84	458	Non	1	0	0	0	0	0	0
ADJAHOUNKOLLE	446	2 476	1 135	1 341	5,6	208	1 370	679	462	1 267	1 083	126	1 126	Non	1	0	0	0	0	0	0
DRA	128	637	280	357	5,0	5	41	136	112	284	312	41	324	Non	0	0	0	0	0	0	0
GBAGLANOUNAGNON	210	1 223	591	632	5,8	168	1 076	400	207	650	529	44	527	Oui	2	0	0	0	0	0	0
ITAKO	651	2 686	1 102	1 584	4,1	114	644	433	435	1 059	1 202	425	1 467	Non	1	1	0	0	0	1	0
HOUEGBO	149	836	405	431	5,6	70	455	216	142	412	377	47	385	Non	1	0	0	0	0	0	0

**CARACTERISTIQUES DEMOGRAPHIQUES ET EQUIPEMENTS SOCIOCOMMUNAUTAIRES DES UNITES ADMINISTRATIVES**

DIVISIONS ADMINISTRATIVES	TOUS MENAGES					MENAGES AGRICOLES STRUCTURE DE LA POPULATION								INFRASTRUCTURES SOCIOCOMMUNAUTAIRES								
	NOMBRE MENAGES	TOTAL	POPULATION MASCULIN	FEMININ	TAILLE MENAGE	NOMBRE MENAGES	POPULATION	0-5 ans	6-11 ans	0-14 ans	15-59 ans	60 ans & plus	18 ans & plus	ADDUC- TION	ECOLES PRIMAIR- RES	COLL, 1 <sup>er</sup> CYCLE	COLL, 1 & 2 <sup>nd</sup> CYCLE	MATER -NITE	CSC	CSA	DISPEN- SAIRE	
<b>ARROND: YOKO</b>	<b>1 832</b>	<b>10 543</b>	<b>4 775</b>	<b>5 768</b>	<b>5,8</b>	<b>1 035</b>	<b>6 762</b>	<b>2 660</b>	<b>1 859</b>	<b>5 097</b>	<b>4 747</b>	<b>698</b>	<b>4 958</b>		<b>7</b>	<b>1</b>	<b>0</b>	<b>0</b>	<b>0</b>	<b>0</b>	<b>1</b>	<b>0</b>
GBAGLAYOVOGBEDJI	345	1 899	909	990	5,5	120	721	584	316	972	818	109	859	Non	1	0	0	0	0	0	0	0
ILASSO-NAGOT	152	809	392	417	5,3	141	777	194	123	347	377	84	425	Non	0	0	0	0	0	0	0	0
ILASSO-SAHORO	151	859	381	478	5,7	58	342	227	158	433	379	47	397	Non	1	0	0	0	0	0	0	0
SAHORODJEDJI	113	698	298	400	6,2	96	632	204	111	358	300	40	306	Oui	1	0	0	0	0	0	0	0
SAHORONAGOT	121	551	257	294	4,6	74	396	149	92	274	248	29	252	Non	1	0	0	0	0	0	0	0
SANRIM-KPINLE	249	1 753	784	969	7,0	211	1 586	448	338	882	785	86	777	Oui	2	1	0	0	0	0	1	0
YOKO	701	3 974	1 754	2 220	5,7	335	2 308	854	721	1 831	1 840	303	1 942	Oui	1	0	0	0	0	0	0	0
<b>ARROND: SAKETE I</b>	<b>3 097</b>	<b>17 618</b>	<b>7 553</b>	<b>10 065</b>	<b>5,7</b>	<b>390</b>	<b>2 858</b>	<b>2 827</b>	<b>3 047</b>	<b>7 304</b>	<b>8 546</b>	<b>1 763</b>	<b>9 133</b>		<b>7</b>	<b>1</b>	<b>0</b>	<b>0</b>	<b>1</b>	<b>0</b>	<b>0</b>	<b>0</b>
KOSSI	346	1 844	796	1 048	5,3	68	359	314	352	814	847	183	909	Oui	1	0	0	0	0	0	0	0
ARAROMIETKADJOLA	446	2 911	1 295	1 616	6,5	95	751	524	527	1 281	1 384	245	1 454	Oui	4	0	0	0	0	0	0	0
DAGBAO	453	2 406	1 104	1 302	5,3	52	332	400	411	1 008	1 194	204	1 242	Oui	0	0	0	0	0	1	0	0
DEGOUN	187	951	408	543	5,1	19	106	148	145	375	478	97	508	Oui	0	0	0	0	0	0	0	0
DJOKO	213	914	386	528	4,3	4	12	129	153	363	443	108	500	Oui	0	0	0	0	0	0	0	0
GBOKOUDAI	240	1 297	510	787	5,4	23	204	188	242	545	638	114	651	Oui	0	0	0	0	0	0	0	0
IGBOEYE	185	1 431	606	825	7,7	32	294	230	204	536	754	140	798	Oui	0	0	0	0	0	0	0	0
MORO	173	1 313	542	771	7,6	22	251	179	161	442	729	142	777	Oui	1	0	0	0	0	0	0	0
ODANYOGOUN	531	2 643	1 164	1 479	5,0	55	372	454	541	1 217	1 213	212	1 231	Oui	0	1	0	0	0	0	0	0
ODELLA	217	1 228	487	741	5,7	2	17	169	202	474	571	183	681	Oui	0	0	0	0	0	0	0	0
SODJI	106	680	255	425	6,4	18	160	92	109	249	295	135	382	Non	1	0	0	0	0	0	0	0
<b>ARROND: SAKETE II</b>	<b>1 547</b>	<b>8 418</b>	<b>3 832</b>	<b>4 586</b>	<b>5,4</b>	<b>479</b>	<b>3 223</b>	<b>1 870</b>	<b>1 438</b>	<b>3 834</b>	<b>3 834</b>	<b>748</b>	<b>4 193</b>		<b>8</b>	<b>1</b>	<b>0</b>	<b>0</b>	<b>0</b>	<b>0</b>	<b>0</b>	<b>0</b>
AGONSA	115	624	259	365	5,4	14	89	136	88	257	284	83	336	Non	0	0	0	0	0	0	0	0
DEGUE	249	1 190	542	648	4,8	4	35	257	205	518	555	117	622	Oui	1	0	0	0	0	0	0	0
GBOZOUNMON	114	561	270	291	4,9	25	158	121	75	229	245	87	317	Non	0	0	0	0	0	0	0	0
HOUNME	114	703	304	399	6,2	25	211	175	126	348	288	67	326	Non	1	0	0	0	0	0	0	0
ISSALEEKO	167	849	386	463	5,1	10	71	192	137	388	394	67	430	Non	1	0	0	0	0	0	0	0
ITAGBOKOU	117	690	346	344	5,9	99	649	192	121	360	313	17	293	Oui	2	0	0	0	0	0	0	0
ODANREGOUN	269	1 521	692	829	5,7	57	408	283	283	698	730	91	721	Non	0	1	0	0	0	0	0	0

**CARACTERISTIQUES DEMOGRAPHIQUES ET EQUIPEMENTS SOCIOCOMMUNAUTAIRES DES UNITES ADMINISTRATIVES**

DIVISIONS ADMINISTRATIVES	TOUS MENAGES					MENAGES AGRICOLES STRUCTURE DE LA POPULATION								INFRASTRUCTURES SOCIOCOMMUNAUTAIRES							
	NOMBRE MENAGES	TOTAL	POPULATION MASCULIN	FEMININ	TAILLE MENAGE	NOMBRE MENAGES	POPULATION	0-5 ans	6-11 ans	0-14 ans	15-59 ans	60 ans & plus	18 ans & plus	ADDUC -TION	ECOLES PRIMAIR- RES	COLL, 1 <sup>er</sup> CYCLE	COLL, 1 & 2 <sup>nd</sup> CYCLE	MATER -NITE	CSC	CSA	DISPEN- SAIRE
WAHI	133	672	283	389	5,1	64	380	147	115	303	308	61	347	Non	1	0	0	0	0	0	0
YOGOUNTOHOUN	161	911	441	470	5,7	123	771	211	183	434	377	100	439	Non	1	0	0	0	0	0	0
ZIMAN	108	697	309	388	6,5	58	451	156	105	299	340	58	362	Oui	1	0	0	0	0	0	0

CSC : Centre de Santé de la Commune  
 CSA : Centre de Santé de l'Arrondissement  
 COLL. 1<sup>er</sup> CYCLE : Collège avec le 1<sup>er</sup> Cycle seul  
 COLL. 1<sup>er</sup> et 2<sup>nd</sup> CYCLE : Collège avec 1<sup>er</sup> et 2<sup>nd</sup> Cycles

**REFERENCES BIBLIOGRAPHIQUES**

1. – **INSAE**, RGPH2, (Février 1992), Fichiers villages, Novembre 1994
2. – **INSAE**, RGPH3, Cartographie Censitaire, Novembre 2001
3. – **INSAE**, RGPH3, (Février 2002), Résultats Définitifs, Décembre 2003
4. – **K. ADAM & M. BOKO**, Le Bénin, Edicef, Paris 1983 – p.95.
5. – **MDR**, ECVR, Novembre 2001