

REPUBLIQUE DU BENIN

**MINISTERE DU DEVELOPPEMENT, DE L'ANALYSE
ECONOMIQUE ET DE LA PROSPECTIVE**

**INSTITUT NATIONAL DE LA STATISTIQUE ET DE
L'ANALYSE ECONOMIQUE
(INSAE)**



**RGPH4 : QUE RETENIR DES EFFECTIFS
DE POPULATION EN 2013 ?**

DIRECTION DES ETUDES DEMOGRAPHIQUES

Juin 2015

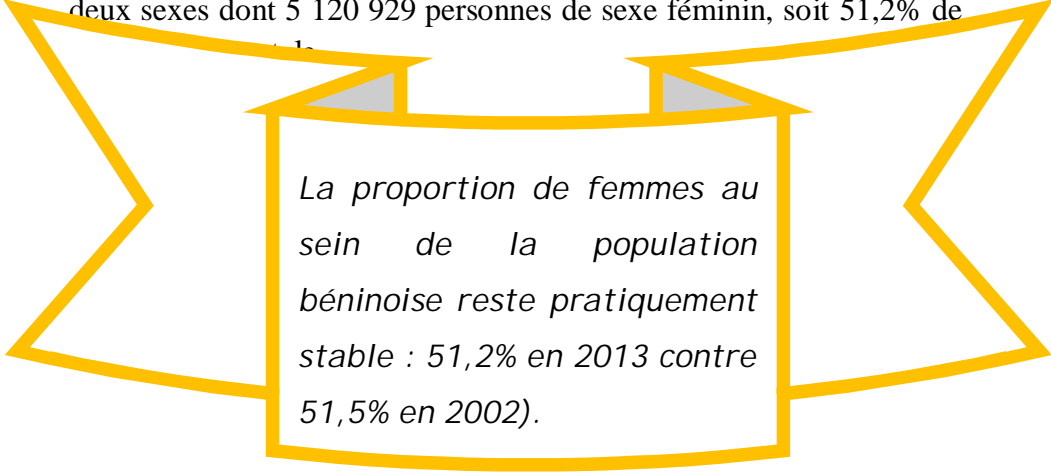
La nécessité de disposer de données pertinentes, fiables, diversifiées et désagrégées jusqu'au niveau géographique le plus fin et à jour, est unanimement reconnue par la communauté internationale. Appréciant ce besoin d'information, de nombreuses opérations statistiques se réalisent dans le but de disposer de données fiables facilitant une prise de décision éclairée, tant au niveau des décideurs politiques, qu'au niveau de la communauté scientifique et économique. Au titre de ces opérations, le Recensement Général de la Population et de l'Habitation est la source qui permet de disposer de façon exhaustive des données jusqu'aux plus petites unités administratives. Les travaux de dénombrement du RGPH4 au Bénin se sont déroulés du 11 au 31 Mai 2013 sur toute l'étendue du territoire national. Cette grosse opération a mobilisé près de 17.500 agents de terrain : agents recenseurs, chefs d'équipes, contrôleurs et superviseurs. En dehors des ressources du Budget National, elle a bénéficié de l'appui des partenaires au développement du Bénin, notamment la Coopération Suisse, la Banque Mondiale, l'UNICEF et l'UNFPA.

A la suite de la collecte, les travaux de traitement ont démarré avec l'archivage des questionnaires, la vérification, la codification, la saisie et l'apurement des données. Après plusieurs étapes de validation par le Conseil Scientifique de l'INSAE, le Conseil des Ministres en sa séance du jeudi 21 mai 2015 a adopté les résultats définitifs du RGPH4.

L'INSAE a le plaisir de mettre à votre disposition, à travers cette plaquette, la répartition spatiale de la population, la croissance démographique ainsi que la situation des grandes villes du Bénin au RGPH4.

- *Effectif global de la population en 2013*

Le quatrième Recensement Général de la Population et de l'Habitation (RGPH4) a permis de dénombrer 10 008 749 habitants résidents des deux sexes dont 5 120 929 personnes de sexe féminin, soit 51,2% de



La proportion de femmes au sein de la population béninoise reste pratiquement stable : 51,2% en 2013 contre 51,5% en 2002).

- *Une inégale répartition de la population au sein des départements*

Le département du Bénin le plus peuplé est l'Atlantique avec une population de 1 398 229 habitants, soit 14,0% de la population totale. Il est suivi du Borgou avec 1 214 249 habitants (12,1%) puis de l'Ouémé 1 100 404 habitants (11,0%). En revanche, les départements du Mono et de la Donga apparaissent comme les moins peuplés avec respectivement 497 243 habitants (5,0%) et 543 130 habitants (5,4%). Le département du Littoral a vu son poids démographique passer de 9,8% de la population totale en 2002 à 6,8% en 2013 au profit des communes limitrophes d'Abomey-Calavi, de Ouidah et de Sèmè-Kpodji qui sont devenues de véritables cités-dortoirs.

- *Une population en forte croissance démographique, reflétant une stabilité socio-économique et politique relative ...*

La population dénombrée au troisième recensement de février 2002 étant de 6 769 914 habitants, il ressort sur la période 2002-2013, un taux annuel d'accroissement inter censitaire de 3,5%, légèrement supérieur à celui obtenu entre 1992-2002 (3,25%). Cet accroissement de la population pourrait être le reflet d'une stabilité socio-économique et politique relative observée ces dernières années au Bénin, laquelle est favorable au maintien de la population au niveau du pays, à une immigration liée à la situation politico-sociale instable dans certains pays de la sous-région et à un solde migratoire international en faveur de l'immigration au Bénin.

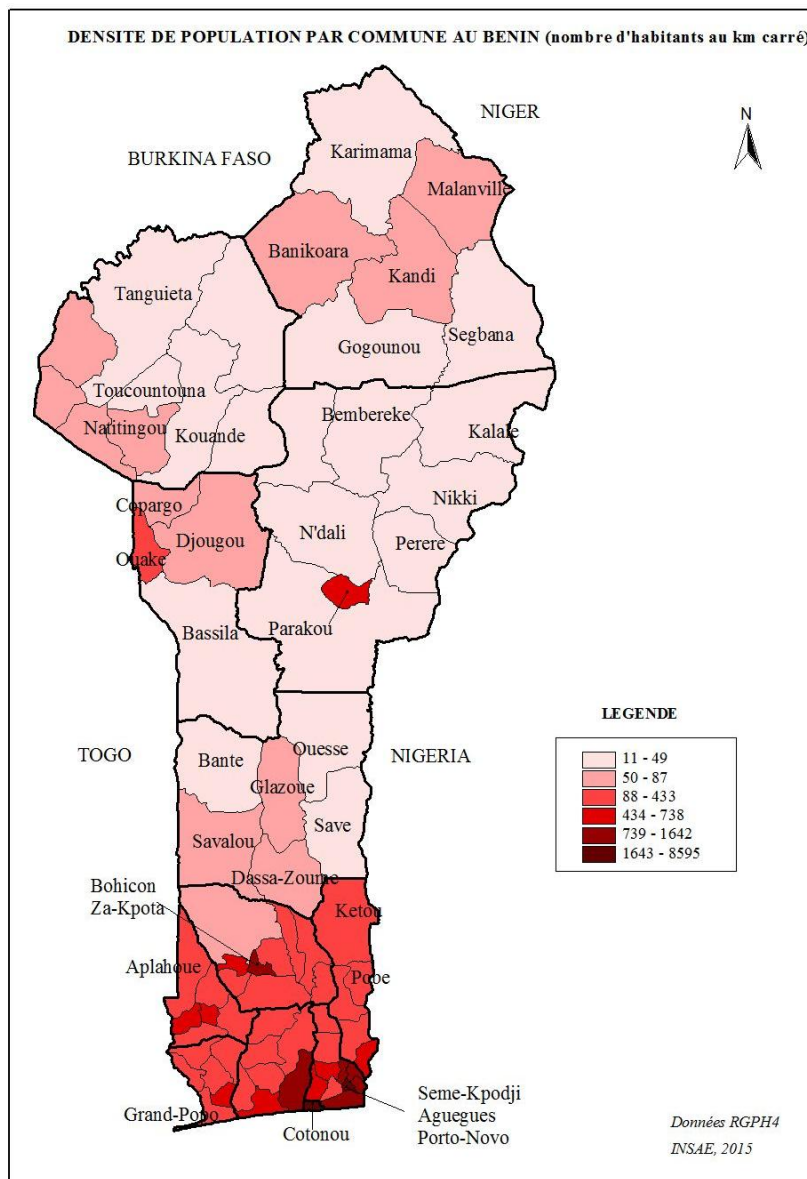
Les départements ayant connu de forts taux d'accroissement entre 2002 et 2013 sont l'Atlantique (5,05%), le Borgou (4,68%) et l'Alibori (4,61%). Cette tendance est une conséquence de la dynamique de peuplement observée au niveau de ces départements et perceptible au niveau des communes. Le département du Littoral a connu le taux d'accroissement intercensitaire le plus faible (0,18%).

Depuis 1992, le taux d'accroissement du Littoral (Cotonou) a amorcé une baisse, passant de 3,76% entre 1979 et 1992, à 2,17% entre 1992 et 2002, puis 0,18% entre 2002 et 2013 en raison de son caractère de ville économique. Cette situation s'associe à une densité de 8595,1 habitants au kilomètre carré, ➔ Un début probable de saturation de la ville de Cotonou, en termes de densité.

En rapportant l'effectif de population recensé, **10 008 749** habitants à la superficie du Bénin, 114 763 km², il se dégage une densité de 87,2 habitants au kilomètre carré en 2013. Cet indicateur est passé de 29 habitants au kilomètre carré en 1979 à 43 en 1992 puis à 59 en 2002.

Les différents départements ne connaissent pas la même concentration de population. Ainsi, pour les départements situés dans le bassin méridional à savoir l'Atlantique, le Couffo, le Littoral, le Mono, l'Ouémé, le Plateau et le Zou, la densité de population est largement supérieure à celle du niveau national. Les quatre départements de la partie septentrionale (Alibori, Borgou, Atacora et Donga) couvrent près des trois quarts de la superficie du pays mais abritent un peu plus du tiers (33,9%) de la population. Il en résulte que la pression démographique varie beaucoup à l'intérieur des départements et au niveau des 77 Communes.

Carte 1 : Densité de population par commune au Bénin (nombre d'habitants au km²)



- *Croissance démographique soutenue à Ouidah, Parakou, Abomey-Calavi, Sèmè-Kpodji et Kandi*

L'Atlantique, le Borgou et l'Alibori ont vu accroître leurs poids démographiques en raison de la poussée démographique observée respectivement au niveau des villes d'Abomey-Calavi (arrondissements de Hêvié, Akassato, Togba, Ouèdo et Glo-Djigbé), et Ouidah (arrondissement de Pahou), de Parakou, et Tchaourou (arrondissements de Kika, Alafiarou et Bétérou) et de Kandi (arrondissements de Sonsorou, Kandi I et Kandi II).

- *Situation des villes à statut particulier : Cotonou, Parakou et Porto-Novo.*

✓ Cotonou, toujours première ville du Bénin

Cotonou demeure toujours la première ville du Bénin avec 679 012 habitants en 2013 contre 665 100 en 2002, soit une légère hausse, 2,09% sur la période 2002-2013, après un accroissement de 2,17% sur la décennie 1992-2002. Cette situation est un facteur explicatif de la saturation démographique de Cotonou dont les problèmes environnementaux (pollution sonore, atmosphérique et du sol) et la cherté du coût de vie contraignent au jour le jour les populations à s'y retirer pour les communes voisines, Abomey-Calavi, Ouidah et Sèmè-Kpodji, devenues de véritables cités-dortoirs. Le rapport de masculinité y est de 91,1 hommes pour 100 femmes avec 52% de femmes.

Quant aux deux autres communes à statut particulier, Porto-Novo (264 320 habitants en 2013 contre 223 552 en 2002) et Parakou

(255 478 habitants en 2013 contre 149 819 habitants en 2002), elles s'illustrent par des taux respectifs de croissance annuel inter censitaire de 1,5% et 4,9%. Les rapports de masculinité pour ces deux communes sont respectivement de 90 et 99 hommes pour 100 femmes.

✓ Cotonou "dépeuplée" au profit de Sèmè-Kpodji et Abomey-Calavi

La population de Cotonou demeure toujours en deçà de la barre de 700 000 habitants. Cette ville dont le rythme de croissance se trouve freiné, devient petit à petit une ville simplement administrative, industrielle et commerciale. Les populations d'Abomey-Calavi et de Sèmè-Kpodji par contre s'accroissent continuellement du fait des immigrants en provenance de Cotonou et des autres départements du Bénin. En 10 ans, la population de Sèmè-Kpodji a quasiment doublé doublée passant de 115 238 habitants en 2002 à 224 207 habitants en 2013, soit un taux annuel d'accroissement inter censitaire de 6,24%. Au cours de la même période, la population d'Abomey-Calavi a été multipliée par 2 avec un taux annuel d'accroissement inter censitaire de 6,7% contre un taux d'accroissement de 9,43% entre 1992 et 2002.

• *Une implication en termes de Zone sanitaire au Bénin*

Le nombre de communes d'au moins 200.000 hbts passe de 3 en 2002 (Abomey-Calavi, Cotonou et Porto-Novo) à 8 en 2013 (Cotonou, Abomey-Calavi, Djougou, Porto-Novo, Parakou, Banikoara, Semè-Kpodji, Tchaourou). Si l'on se conforme toujours à la norme d'une zone sanitaire pour 200.000 habitants, une nouvelle planification des

zones sanitaires s'avère indispensable pour des services de santé plus proches de la population.

Carte 2 : Effectifs de population par commune au Bénin

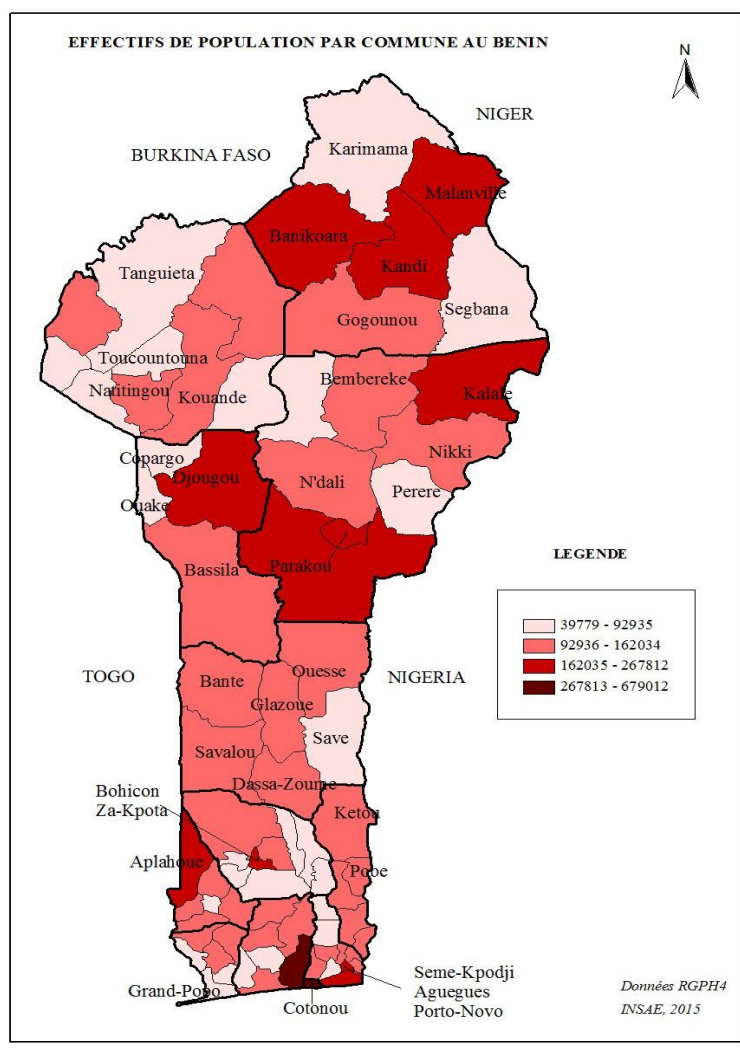


Tableau 1 : Résultats définitifs du RGPH4 de 2013 par département et par sexe

DIVISIONS ADMINISTRATI VES	RGPH4-2013			RGPH3-2002			Taux d'accroissement intercensitaire en % (2002- 2013)	Poids démogra phique	% de femmes
	Total	Masculin	Féminin	Total	Masculin	Féminin			
BENIN	10 008 749	4 887 820	5 120 929	6 769 914	3 284 119	3 485 795	3,52	100,0	51,2
ALIBORI	867 463	431 357	436 106	521 093	259 588	261 505	4,61	8,7	50,3
ATACORA	772 262	380 448	391 814	549 417	270 504	278 913	3,06	7,7	50,7
ATLANTIQUE	1 398 229	686 747	711 482	801 683	389 122	412 561	5,05	14,0	50,9
BORGOU	1 214 249	607 013	607 236	724 171	361 336	362 835	4,68	12,1	50,0
COLLINES	717 477	353 592	363 885	535 923	261 284	274 639	2,62	7,2	50,7
COUFFO	745 328	348 574	396 754	524 586	244 050	280 536	3,16	7,4	53,2
DONGA	543 130	270 754	272 376	350 062	175 349	174 713	3,96	5,4	50,1
LITTORAL	679 012	325 872	353 140	665 100	323 168	341 932	0,18	6,8	52,0
MONO	497 243	241 554	255 689	360 037	174 977	185 060	2,90	5,0	51,4
OUEME	1 100 404	534 814	565 590	730 772	349 251	381 521	3,69	11,0	51,4
PLATEAU	622 372	300 065	322 307	407 116	193 135	213 981	3,83	6,2	51,8
ZOU	851 580	407 030	444 550	599 954	282 355	317 599	3,15	8,5	52,2

Source : INSAE, RGPH3-2002 et RGPH4-2013

- Tableau 2 : Effectifs de population par département, commune et arrondissement au RGPH4

DIVISIONS ADMINISTRATIVES	RGPH4-2013		
	Total	Masculin	Féminin
BENIN	10 008 749	4 887 820	5 120 929
DEP: ALIBORI	867 463	431 357	436 106
COM: BANIKOARA	246 575	122 445	124 130
ARROND: FOUNOUGO	47 026	23 138	23 888
ARROND: GOMPAROU	22 803	11 418	11 385
ARROND: GOUMORI	33 241	16 484	16 757
ARROND: KOKEY	18 596	9 257	9 339
ARROND: KOKIBOROU	10 531	5 212	5 319
ARROND: OUNET	20 920	10 323	10 597
ARROND: SOMPEREKOU	25 402	12 787	12 615
ARROND: SOROKO	9 074	4 592	4 482
ARROND: TOURA	21 411	10 530	10 881
ARROND: BANIKOARA	37 571	18 704	18 867
COM: GOGOUNOU	117 523	58 018	59 505
ARROND: BAGOU	29 958	14 796	15 162
ARROND: GOUNAROU	14 017	6 893	7 124
ARROND: OUARA	16 061	7 922	8 139
ARROND: SORI	31 334	15 558	15 776
ARROND: ZOUNGOU-PANTROSSI	11 905	6 019	5 886
ARROND: GOGOUNOU	14 248	6 830	7 418
COM: KANDI	179 290	88 998	90 292
ARROND: ANGARADEBOU	30 117	14 845	15 272
ARROND: BENSEKOU	6 371	3 138	3 233
ARROND: DONWARI	20 778	10 381	10 397
ARROND: KASSAKOU	11 582	5 701	5 881

DIVISIONS ADMINISTRATIVES	RGPH4-2013		
	Total	Masculin	Féminin
ARROND: SAAH	8 717	4 402	4 315
ARROND: SAM	22 762	11 112	11 650
ARROND: SONSORO	22 920	11 408	11 512
ARROND: KANDI I	20 537	10 092	10 445
ARROND: KANDI II	21 300	10 635	10 665
ARROND: KANDI III	14 206	7 284	6 922
COM: KARIMAMA	66 353	33 149	33 204
ARROND: BIRNI-LAFIA	17 332	8 659	8 673
ARROND: BOGO-BOGO	10 888	5 425	5 463
ARROND: KOMPA	13 142	6 572	6 570
ARROND: MONSEY	13 090	6 429	6 661
ARROND: KARIMAMA	11 901	6 064	5 837
COM: MALANVILLE	168 641	83 681	84 960
ARROND: GAROU	27 638	13 366	14 272
ARROND: GUENE	38 542	19 232	19 310
ARROND: MADECALI	20 283	10 173	10 110
ARROND: TOMBOUTOU	17 539	8 732	8 807
ARROND: MALANVILLE	64 639	32 178	32 461
COM: SEGBANA	89 081	45 066	44 015
ARROND: LIBANTE	16 211	8 163	8 048
ARROND: LIBOUSSOU	15 594	7 981	7 613
ARROND: LOUGOU	13 504	6 994	6 510
ARROND: SOKOTINDJI	17 332	8 689	8 643
ARROND: SEGBANA	26 440	13 239	13 201
DEP: ATACORA	772 262	380 448	391 814
COM: BOUKOUMBE	82 450	40 479	41 971
ARROND: DIPOLI	9 393	4 569	4 824
ARROND: KORONTIERE	9 221	4 484	4 737

DIVISIONS ADMINISTRATIVES	RGPH4-2013		
	Total	Masculin	Féminin
ARROND: KOSSOUCOINGOU	4 388	2 074	2 314
ARROND: MANTA	13 633	6 653	6 980
ARROND: NATTA	11 239	5 591	5 648
ARROND: TABOTA	12 190	5 985	6 205
ARROND: BOUKOUMBE	22 386	11 123	11 263
COM: COBLY	67 603	32 784	34 819
ARROND: DATORI	13 986	6 905	7 081
ARROND: KOUNTORI	16 769	8 054	8 715
ARROND: TAPOGA	11 970	5 854	6 116
ARROND: COBLY	24 878	11 971	12 907
COM: KEROU	100 197	49 963	50 234
ARROND: BRIGNAMARO	23 707	11 911	11 796
ARROND: FIROU	17 296	8 613	8 683
ARROND: KOABAGOU	4 918	2 453	2 465
ARROND: KEROU	54 276	26 986	27 290
COM: KOUANDE	111 540	55 558	55 982
ARROND: BIRNI	15 712	7 865	7 847
ARROND: CHABI-COUMA	10 677	5 298	5 379
ARROND: FO-TANCE	9 345	4 652	4 693
ARROND: GUILMARO	27 319	13 622	13 697
ARROND: OROUKAYO	21 290	10 587	10 703
ARROND: KOUANDE	27 197	13 534	13 663
COM: MATERI	113 958	55 676	58 282
ARROND: DASSARI	27 648	13 670	13 978
ARROND: GOUANDE	17 116	8 183	8 933
ARROND: NODI	11 557	5 661	5 896
ARROND: TANTEGA	22 869	11 181	11 688
ARROND: TCHIANHOUN-COSSI	10 278	4 987	5 291

DIVISIONS ADMINISTRATIVES	RGPH4-2013		
	Total	Masculin	Féminin
ARROND: MATERI	24 490	11 994	12 496
COM: NATITINGOU	103 843	50 968	52 875
ARROND: KOTAPOUNGA	17 420	8 655	8 765
ARROND: KOUABA	7 245	3 457	3 788
ARROND: KOUANDATA	4 915	2 381	2 534
ARROND: PERMA	15 323	7 704	7 619
ARROND: TCHOUMI-TCHOUMI	5 656	2 795	2 861
ARROND: NATITINGOU I	12 309	5 897	6 412
ARROND: NATITINGOU II	11 551	5 807	5 744
ARROND: NATITINGOU III	22 011	10 768	11 243
ARROND: NATITINGOU IV	7 413	3 504	3 909
COM: PEHUNCO	78 217	39 147	39 070
ARROND: GNEMASSON	15 140	7 769	7 371
ARROND: TOBRE	25 860	12 869	12 991
ARROND: PEHUNCO	37 217	18 509	18 708
COM: TANGUIETE	74 675	36 431	38 244
ARROND: COTIACOU	13 814	6 643	7 171
ARROND: N'DAHONTA	11 383	5 595	5 788
ARROND: TAIAKOU	13 173	6 565	6 608
ARROND: TANONGOU	9 211	4 584	4 627
ARROND: TANGUIETA	27 094	13 044	14 050
COM: TOUCOUNTOUNA	39 779	19 442	20 337
ARROND: KOUARFA	13 176	6 515	6 661
ARROND: TAMPEGRE	10 273	4 989	5 284
ARROND: TOUCOUNTOUNA	16 330	7 938	8 392
DEP: ATLANTIQUE	1 398 229	686 747	711 482
COM: ABOMEY-CALAVI	656 358	323 574	332 784
ARROND: AKASSATO	61 262	29 968	31 294

DIVISIONS ADMINISTRATIVES	RGPH4-2013		
	Total	Masculin	Féminin
ARROND: GODOMEY	253 262	123 833	129 429
ARROND: GLO-DJIGBE	28 103	13 716	14 387
ARROND: HEVIE	67 218	32 803	34 415
ARROND: KPANROUN	9 679	4 725	4 954
ARROND: OUEDO	27 522	13 589	13 933
ARROND: TOGBA	73 331	36 370	36 961
ARROND: ZINVIE	18 157	8 756	9 401
ARROND: ABOMEY-CALAVI	117 824	59 814	58 010
COM: ALLADA	127 512	62 148	65 364
ARROND: AGBANOU	11 480	5 515	5 965
ARROND: AHOUANNOZOUN	11 960	5 799	6 161
ARROND: ATTOGON	7 123	3 413	3 710
ARROND: AVAKPA	4 852	2 369	2 483
ARROND: AYOU	7 897	3 886	4 011
ARROND: HINVI	5 160	2 477	2 683
ARROND: LISSEGAZOUN	14 989	7 413	7 576
ARROND: LON-AGONMEY	4 227	1 965	2 262
ARROND: SEKOU	26 494	13 089	13 405
ARROND: TOKPA-AVAGOUDO	3 992	1 971	2 021
ARROND: ALLADA	23 287	11 301	11 986
ARROND: TOGOUDO	6 051	2 950	3 101
COM: KPOMASSE	67 648	33 353	34 295
ARROND: AGANMALOME	4 523	2 247	2 276
ARROND: AGBANTO	5 694	2 796	2 898
ARROND: AGONKANME	8 072	3 884	4 188
ARROND: DEDOME	7 301	3 569	3 732
ARROND: DEKANME	9 977	4 836	5 141
ARROND: SEGBEYA	4 016	1 943	2 073

DIVISIONS ADMINISTRATIVES	RGPH4-2013		
	Total	Masculin	Féminin
ARROND: SEGBOHOUE	7 347	3 756	3 591
ARROND: TOKPA-DOME	10 191	5 114	5 077
ARROND: KPOMASSE	10 527	5 208	5 319
COM: OUIDAH	162 034	78 596	83 438
ARROND: AVLEKETE	11 453	5 624	5 829
ARROND: DJEGBADJI	4 997	2 444	2 553
ARROND: GAKPE	6 236	3 091	3 145
ARROND: OUKPE-DAHO	3 473	1 748	1 725
ARROND: PAHOU	78 474	38 097	40 377
ARROND: SAVI	9 785	4 890	4 895
ARROND: OUIDAH I	9 224	4 493	4 731
ARROND: OUIDAH II	13 710	6 375	7 335
ARROND: OUIDAH III	15 207	7 320	7 887
ARROND: OUIDAH IV	9 475	4 514	4 961
COM: SO-AVA	118 547	60 020	58 527
ARROND: AHOMEY-LOKPO	11 026	5 487	5 539
ARROND: DEKANMEY	6 617	3 333	3 284
ARROND: GANVIE I	19 155	9 926	9 229
ARROND: GANVIE II	18 017	9 289	8 728
ARROND: HOUEDO-AGUEKON	20 909	10 513	10 396
ARROND: VEKKY	29 476	14 849	14 627
ARROND: SO-AVA	13 347	6 623	6 724
COM: TOFFO	101 585	49 068	52 517
ARROND: AGUE	6 230	3 021	3 209
ARROND: COLLI-AGBAME	11 318	5 350	5 968
ARROND: COUSSI	16 395	8 012	8 383
ARROND: DAME	14 987	7 251	7 736
ARROND: DJANGLANME	6 889	3 296	3 593

DIVISIONS ADMINISTRATIVES	RGPH4-2013		
	Total	Masculin	Féminin
ARROND: HOUÉGBO	9 829	4 794	5 035
ARROND: KPOME	7 044	3 423	3 621
ARROND: SE	5 689	2 796	2 893
ARROND: SEHOUE	16 439	7 852	8 587
ARROND: TOFFO-AGUE	6 765	3 273	3 492
COM: TORI-BOSSITO	57 632	28 284	29 348
ARROND: AVAME	5 351	2 671	2 680
ARROND: AZOHOUÉ-ALIHO	3 915	1 932	1 983
ARROND: AZOHOUÉ-CADA	8 543	4 219	4 324
ARROND: TORI-CADA	15 729	7 839	7 890
ARROND: TORI-GARE	9 250	4 473	4 777
ARROND: TORI-BOSSITO	14 844	7 150	7 694
COM: ZE	106 913	51 704	55 209
ARROND: ADJAN	7 367	3 593	3 774
ARROND: DAWE	5 431	2 611	2 820
ARROND: DJIGBE	4 272	2 060	2 212
ARROND: DODJI-BATA	13 362	6 342	7 020
ARROND: HEKANME	11 248	5 400	5 848
ARROND: KOUNDOKPOE	8 478	4 152	4 326
ARROND: SEDJE-DENOU	8 947	4 235	4 712
ARROND: SEDJE-HOUÉGOUDO	7 104	3 457	3 647
ARROND: TANGBO-DJEVIE	14 628	7 050	7 578
ARROND: YOKPO	9 173	4 494	4 679
ARROND: ZE	16 903	8 310	8 593
DEP: BORGOU	1 214 249	607 013	607 236
COM: BEMBEREKE	131 255	66 270	64 985
ARROND: BEROUBOUAY	17 068	8 546	8 522
ARROND: BOUANRI	30 098	15 052	15 046

DIVISIONS ADMINISTRATIVES	RGPH4-2013		
	Total	Masculin	Féminin
ARROND: GAMIA	30 522	15 075	15 447
ARROND: INA	22 391	11 344	11 047
ARROND: BEMBEREKE	31 176	16 253	14 923
COM: KALALE	168 882	84 078	84 804
ARROND: BASSO	17 474	8 810	8 664
ARROND: BOUKA	43 616	21 891	21 725
ARROND: DERASSI	19 861	9 789	10 072
ARROND: DUNKASSA	29 396	14 590	14 806
ARROND: PEONGA	23 022	11 288	11 734
ARROND: KALALE	35 513	17 710	17 803
COM: N'DALI	113 604	57 643	55 961
ARROND: BORI	28 072	14 535	13 537
ARROND: GBEGOUROU	11 612	5 874	5 738
ARROND: OUENOU	22 291	11 197	11 094
ARROND: SIRAROU	28 365	14 365	14 000
ARROND: N'DALI	23 264	11 672	11 592
COM: NIKKI	151 232	75 339	75 893
ARROND: BIRO	12 650	6 235	6 415
ARROND: GNONKOURAKALI	13 825	6 998	6 827
ARROND: OUENOU	17 154	8 544	8 610
ARROND: SEREKALE	15 804	7 882	7 922
ARROND: SUYA	7 807	3 802	4 005
ARROND: TASSO	17 883	8 792	9 091
ARROND: NIKKI	66 109	33 086	33 023
COM: PARAKOU	255 478	127 328	128 150
ARROND: 1er Arrondissement	114 558	56 949	57 609
ARROND: 2ème Arrondissement	71 121	36 081	35 040
ARROND: 3ème Arrondissement	69 799	34 298	35 501

DIVISIONS ADMINISTRATIVES	RGPH4-2013		
	Total	Masculin	Féminin
COM: PERERE	78 988	39 139	39 849
ARROND: GNINSY	19 670	9 673	9 997
ARROND: GUINAGOUROU	26 722	13 146	13 576
ARROND: KPANE	3 067	1 485	1 582
ARROND: PEBIE	5 865	2 876	2 989
ARROND: SONTOU	7 737	3 912	3 825
ARROND: PERERE	15 927	8 047	7 880
COM: SINENDE	91 672	45 640	46 032
ARROND: FO-BOURE	15 268	7 638	7 630
ARROND: SEREKE	23 493	11 575	11 918
ARROND: SIKKI	17 644	8 804	8 840
ARROND: SINENDE	35 267	17 623	17 644
COM: TCHAUROU	223 138	111 576	111 562
ARROND: ALAFIAROU	15 290	7 670	7 620
ARROND: BETEROU	34 905	17 694	17 211
ARROND: GORO	6 283	3 026	3 257
ARROND: KIKA	54 349	27 390	26 959
ARROND: SANSON	20 608	10 350	10 258
ARROND: TCHATCHOU	47 841	23 531	24 310
ARROND: TCHAUROU	43 862	21 915	21 947
DEP: COLLINES	717 477	353 592	363 885
COM: BANTE	107 181	52 516	54 665
ARROND: AGOUA	8 078	3 984	4 094
ARROND: AKPASSI	12 967	6 407	6 560
ARROND: ATOKOLIGBE	12 863	6 306	6 557
ARROND: BOBE	7 494	3 791	3 703
ARROND: GOUKA	17 673	8 565	9 108
ARROND: KOKO	7 259	3 579	3 680

DIVISIONS ADMINISTRATIVES	RGPH4-2013		
	Total	Masculin	Féminin
ARROND: LOUGBA	8 380	4 090	4 290
ARROND: PIRA	14 785	7 206	7 579
ARROND: BANTE	17 682	8 588	9 094
COM: DASSA-ZOUME	112 122	54 366	57 756
ARROND: AKOFODJOULE	7 548	3 674	3 874
ARROND: GBAFFO	3 875	1 892	1 983
ARROND: KERE	9 374	4 422	4 952
ARROND: KPINGNI	8 264	4 017	4 247
ARROND: LEMA	5 605	2 726	2 879
ARROND: PAOUNGNAN	31 626	15 352	16 274
ARROND: SOCLOGBO	11 570	5 696	5 874
ARROND: TRE	4 799	2 223	2 576
ARROND: DASSA I	7 138	3 416	3 722
ARROND: DASSA II	22 323	10 948	11 375
COM: GLAZOUE	124 431	61 070	63 361
ARROND: AKLANKPA	25 756	12 845	12 911
ARROND: ASSANTE	9 704	4 825	4 879
ARROND: GOME	7 935	3 787	4 148
ARROND: KPAKPAZA	8 017	4 013	4 004
ARROND: MAGOUMI	10 538	5 174	5 364
ARROND: OUEDEME	9 687	4 699	4 988
ARROND: SOKPONTA	7 758	3 727	4 031
ARROND: THIO	11 947	5 922	6 025
ARROND: ZAFFE	13 053	6 252	6 801
ARROND: GLAZOUE	20 036	9 826	10 210
COM: OUESSE	142 017	71 594	70 423
ARROND: CHALLA-OGOI	13 610	6 790	6 820
ARROND: DJEGBE	11 151	5 929	5 222

DIVISIONS ADMINISTRATIVES	RGPH4-2013		
	Total	Masculin	Féminin
ARROND: GBANLIN	16 927	8 773	8 154
ARROND: KEMON	10 311	5 099	5 212
ARROND: KILIBO	16 809	8 318	8 491
ARROND: LAMINOUE	19 270	9 511	9 759
ARROND: ODOUGBA	14 398	7 275	7 123
ARROND: TOUI	23 883	11 998	11 885
ARROND: OUESSE	15 658	7 901	7 757
COM: SAVALOU	144 549	70 289	74 260
ARROND: DJALOUKOU	9 025	4 468	4 557
ARROND: DOUME	24 561	11 970	12 591
ARROND: GOBADA	6 092	2 874	3 218
ARROND: KPATABA	11 866	5 721	6 145
ARROND: LAHOTAN	7 455	3 606	3 849
ARROND: LEMA	9 666	4 857	4 809
ARROND: LOGOZOHOUE	4 435	2 192	2 243
ARROND: MONKPA	3 270	1 510	1 760
ARROND: OUESSE	9 096	4 513	4 583
ARROND: OTTOLA	9 024	4 294	4 730
ARROND: TCHETTI	11 897	5 848	6 049
ARROND: SAVALOU-AGA	14 394	6 972	7 422
ARROND: SAVALOU-AGBADO	13 421	6 527	6 894
ARROND: SAVALOU-ATTAKE	10 347	4 937	5 410
COM: SAVE	87 177	43 757	43 420
ARROND: BESSE	7 322	3 759	3 563
ARROND: KABOUA	14 029	7 036	6 993
ARROND: OFFE	15 381	7 720	7 661
ARROND: OKPARA	8 839	4 505	4 334
ARROND: SAKIN	10 162	5 183	4 979

DIVISIONS ADMINISTRATIVES	RGPH4-2013		
	Total	Masculin	Féminin
ARROND: ADIDO	8 743	4 260	4 483
ARROND: BONI	9 158	4 436	4 722
ARROND: PLATEAU	13 543	6 858	6 685
DEP: COUFFO	745 328	348 574	396 754
COM: APLAHOUE	171 109	79 678	91 431
ARROND: ATOME	17 883	8 515	9 368
ARROND: AZOVE	44 210	20 980	23 230
ARROND: DEKPO	21 973	10 071	11 902
ARROND: GODOHOU	18 667	8 656	10 011
ARROND: KISSAMEY	27 692	12 462	15 230
ARROND: LONKLY	14 344	6 507	7 837
ARROND: APLAHOUE	26 340	12 487	13 853
COM: DJAKOTOME	134 028	62 384	71 644
ARROND: ADJINTIMEY	16 160	7 415	8 745
ARROND: BETOUMEY	22 170	10 212	11 958
ARROND: GOHOMEY	17 706	8 090	9 616
ARROND: HOUEGAMEY	15 514	7 172	8 342
ARROND: KINKINHOUE	8 459	4 076	4 383
ARROND: KOKOHOUE	10 270	4 754	5 516
ARROND: KPOBA	9 603	4 539	5 064
ARROND: SOKOHOUE	14 648	6 937	7 711
ARROND: DJAKOTOMEY I	11 132	5 346	5 786
ARROND: DJAKOTOMEY II	8 366	3 843	4 523
COM: DOGBO	103 057	49 289	53 768
ARROND: AYOMI	18 222	8 466	9 756
ARROND: DEVE	12 627	6 170	6 457
ARROND: HONTON	8 463	4 112	4 351
ARROND: LOKOGOHOUE	10 102	4 906	5 196

DIVISIONS ADMINISTRATIVES	RGPH4-2013		
	Total	Masculin	Féminin
ARROND: MADJRE	8 925	4 209	4 716
ARROND: TOTCHANGNI	3 377	1 517	1 860
ARROND: TOTA	41 341	19 909	21 432
COM: KLOUEKANME	128 597	59 541	69 056
ARROND: ADJAHONME	23 368	10 765	12 603
ARROND: AHOGBEYA	13 356	6 386	6 970
ARROND: AYA-HOHOUE	6 498	3 096	3 402
ARROND: DJOTTO	22 160	9 825	12 335
ARROND: HONDJI	11 690	5 434	6 256
ARROND: LANTA	14 686	6 724	7 962
ARROND: TCHIKPE	13 076	6 061	7 015
ARROND: KLOUEKANME	23 763	11 250	12 513
COM: LALO	119 926	56 529	63 397
ARROND: ADOUKANDJI	16 490	7 849	8 641
ARROND: AHODJINNAKO	7 639	3 595	4 044
ARROND: AHOMADEGBE	5 403	2 533	2 870
ARROND: BANIGBE	7 192	3 391	3 801
ARROND: GNIZOUNME	11 703	5 560	6 143
ARROND: HLISSAME	19 055	8 822	10 233
ARROND: LOKOGBA	15 991	7 486	8 505
ARROND: TCHITO	7 288	3 526	3 762
ARROND: TOHOU	8 128	3 887	4 241
ARROND: ZALLI	7 586	3 559	4 027
ARROND: LALO	13 451	6 321	7 130
COM: TOVIKLIN	88 611	41 153	47 458
ARROND: ADJIDO	13 335	6 187	7 148
ARROND: AVEDJIN	4 052	1 915	2 137
ARROND: DOKO	16 642	7 708	8 934

DIVISIONS ADMINISTRATIVES	RGPH4-2013		
	Total	Masculin	Féminin
ARROND: HOUEDOGLI	16 066	7 386	8 680
ARROND: MISSINKO	8 034	3 593	4 441
ARROND: TANNOU-GOLA	8 865	4 222	4 643
ARROND: TOVIKLIN	21 617	10 142	11 475
DEP: DONGA	543 130	270 754	272 376
COM: BASSILA	130 091	64 576	65 515
ARROND: ALEDJO	23 238	11 521	11 717
ARROND: MANIGRI	26 409	13 038	13 371
ARROND: PENESSOULOU	33 875	16 810	17 065
ARROND: BASSILA	46 569	23 207	23 362
COM: COPARGO	70 938	35 549	35 389
ARROND: ANANDANA	10 784	5 494	5 290
ARROND: PABEGOU	14 177	7 150	7 027
ARROND: SINGRE	17 372	8 679	8 693
ARROND: COPARGO	28 605	14 226	14 379
COM: DJOUGOU	267 812	133 813	133 999
ARROND: BAREI	12 849	6 386	6 463
ARROND: BARIENOU	36 738	18 578	18 160
ARROND: BELLE	6 203	3 026	3 177
ARROND: BOUGOU	9 505	4 573	4 932
ARROND: KOLOKONDE	28 591	14 176	14 415
ARROND: ONKLOU	24 153	12 170	11 983
ARROND: PATARGO	27 955	13 827	14 128
ARROND: PELEBINA	11 683	5 982	5 701
ARROND: SEROU	15 362	7 705	7 657
ARROND: DJOUGOU I	36 296	18 140	18 156
ARROND: DJOUGOU II	30 892	15 429	15 463
ARROND: DJOUGOU III	27 585	13 821	13 764

DIVISIONS ADMINISTRATIVES	RGPH4-2013		
	Total	Masculin	Féminin
COM: OUAKE	74 289	36 816	37 473
ARROND: BADJOUDE	12 385	6 324	6 061
ARROND: KONDE	8 138	3 968	4 170
ARROND: SEMERE I	13 622	6 571	7 051
ARROND: SEMERE II	16 858	8 338	8 520
ARROND: TCHALINGA	6 027	3 073	2 954
ARROND: OUAKE	17 259	8 542	8 717
DEP: LITTORAL	679 012	325 872	353 140
COM: COTONOU	679 012	325 872	353 140
ARROND: 1er Arrondissement	57 962	28 131	29 831
ARROND: 2ème Arrondissement	61 668	29 426	32 242
ARROND: 3ème Arrondissement	69 991	33 640	36 351
ARROND: 4ème Arrondissement	36 357	17 764	18 593
ARROND: 5ème Arrondissement	20 039	9 942	10 097
ARROND: 6ème Arrondissement	75 336	35 791	39 545
ARROND: 7ème Arrondissement	27 535	12 816	14 719
ARROND: 8ème Arrondissement	32 420	15 152	17 268
ARROND: 9ème Arrondissement	57 691	27 506	30 185
ARROND: 10ème Arrondissement	38 728	18 191	20 537
ARROND: 11ème Arrondissement	34 879	17 764	17 115
ARROND: 12ème Arrondissement	97 920	47 235	50 685
ARROND: 13ème Arrondissement	68 486	32 514	35 972
DEP: MONO	497 243	241 554	255 689
COM: ATHIEME	56 483	27 562	28 921
ARROND: ADOHOUN	19 356	9 487	9 869
ARROND: ATCHANNOU	8 582	4 274	4 308
ARROND: DEDEKPOE	4 579	2 270	2 309
ARROND: KPINNOU	8 771	4 240	4 531

DIVISIONS ADMINISTRATIVES	RGPH4-2013		
	Total	Masculin	Féminin
ARROND: ATHIEME	15 195	7 291	7 904
COM: BOPA	96 281	46 785	49 496
ARROND: AGBODJI	10 184	5 104	5 080
ARROND: BADAZOUI	16 163	7 685	8 478
ARROND: GBAKPODJI	6 821	3 324	3 497
ARROND: LOBOGO	28 598	13 871	14 727
ARROND: POSSOTOME	7 782	3 769	4 013
ARROND: YEGODOE	15 237	7 489	7 748
ARROND: BOPA	11 496	5 543	5 953
COM: COME	79 989	38 507	41 482
ARROND: AGATOGBO	13 126	6 347	6 779
ARROND: AKODEHA	12 894	6 464	6 430
ARROND: OUEDEME-PEDAH	6 784	3 346	3 438
ARROND: OUMAKO	4 599	2 220	2 379
ARROND: COME	42 586	20 130	22 456
COM: GRAND-POPO	57 636	28 237	29 399
ARROND: ADJAHA	6 877	3 300	3 577
ARROND: AGOUE	18 029	8 819	9 210
ARROND: AVLOH	4 741	2 319	2 422
ARROND: DJANGLANMEY	5 828	2 824	3 004
ARROND: GBEHOUE	5 977	2 946	3 031
ARROND: SAZOUÉ	4 445	2 249	2 196
ARROND: GRAND-POPO	11 739	5 780	5 959
COM: HOUÉYOGBE	101 893	49 187	52 706
ARROND: DAHE	19 536	9 443	10 093
ARROND: DOUTOU	32 597	15 686	16 911
ARROND: HONHOUE	7 682	3 774	3 908
ARROND: ZOUNGBONOU	8 804	4 257	4 547

DIVISIONS ADMINISTRATIVES	RGPH4-2013		
	Total	Masculin	Féminin
ARROND: HOUHEYOGBE	6 647	3 082	3 565
ARROND: SE	26 627	12 945	13 682
COM: LOKOSSA	104 961	51 276	53 685
ARROND: AGAME	17 734	8 724	9 010
ARROND: HOUIN	8 400	4 160	4 240
ARROND: KOUDO	16 506	8 020	8 486
ARROND: OUEDEME	15 075	7 220	7 855
ARROND: LOKOSSA	47 246	23 152	24 094
DEP: OUEME	1 100 404	534 814	565 590
COM: ADJARRA	97 424	47 415	50 009
ARROND: AGLOGBE	11 850	5 798	6 052
ARROND: HONVIE	17 938	8 712	9 226
ARROND: MALANHOUI	22 072	10 670	11 402
ARROND: MEDEDJONOU	21 432	10 584	10 848
ARROND: ADJARRA I	12 226	5 848	6 378
ARROND: ADJARRA II	11 906	5 803	6 103
COM: ADJOHOUN	75 323	36 385	38 938
ARROND: AKPADANOU	8 571	4 055	4 516
ARROND: AWONOU	5 781	2 757	3 024
ARROND: AZOWLISSE	22 057	10 625	11 432
ARROND: DEME	2 337	1 112	1 225
ARROND: GANGBAN	15 602	7 647	7 955
ARROND: KODE	7 178	3 487	3 691
ARROND: TOGBOTA	3 374	1 660	1 714
ARROND: ADJOHOUN	10 423	5 042	5 381
COM: AGUEGUES	44 562	22 198	22 364
ARROND: AVAGBODJI	12 335	6 171	6 164
ARROND: HOUEDOME	14 782	7 439	7 343

DIVISIONS ADMINISTRATIVES	RGPH4-2013		
	Total	Masculin	Féminin
ARROND: ZOUNGAME	17 445	8 588	8 857
COM: AKPRO-MISSERETE	127 249	62 267	64 982
ARROND: GOME-SOTA	15 345	7 386	7 959
ARROND: KATAGON	17 860	8 533	9 327
ARROND: VAKON	38 806	19 019	19 787
ARROND: ZOUNGBOME	13 581	6 429	7 152
ARROND: AKPRO-MISSERETE	41 657	20 900	20 757
COM: AVRANKOU	128 050	62 298	65 752
ARROND: ATCHOUKPA	35 232	17 348	17 884
ARROND: DJOMON	21 920	10 638	11 282
ARROND: GBOZOUNME	9 949	4 886	5 063
ARROND: KOUTY	18 312	8 736	9 576
ARROND: OUANHO	15 034	7 295	7 739
ARROND: SADO	7 277	3 483	3 794
ARROND: AVRANKOU	20 326	9 912	10 414
COM: BONOU	44 349	21 360	22 989
ARROND: AFFAME	7 733	3 695	4 038
ARROND: ATCHONSA	8 322	4 050	4 272
ARROND: DAME-WOGON	7 657	3 702	3 955
ARROND: HOUINVIGUE	8 576	4 087	4 489
ARROND: BONOU	12 061	5 826	6 235
COM: DANGBO	96 426	47 281	49 145
ARROND: DEKIN	8 880	4 431	4 449
ARROND: GBEKO	14 861	7 326	7 535
ARROND: HOUEDOMEY	17 507	8 739	8 768
ARROND: HOZIN	16 327	8 065	8 262
ARROND: KESSOUNOU	13 609	6 643	6 966
ARROND: ZOUNGUE	12 404	5 884	6 520

DIVISIONS ADMINISTRATIVES	RGPH4-2013		
	Total	Masculin	Féminin
ARROND: DANGBO	12 838	6 193	6 645
COM: PORTO-NOVO	264 320	126 016	138 304
ARROND: 1er Arrondissement	33 161	15 434	17 727
ARROND: 2ème Arrondissement	52 571	25 017	27 554
ARROND: 3ème Arrondissement	33 535	16 472	17 063
ARROND: 4ème Arrondissement	63 306	29 900	33 406
ARROND: 5ème Arrondissement	81 747	39 193	42 554
COM: SEME-KPODJI	222 701	109 594	113 107
ARROND: AGBLANGANDAN	57 762	28 643	29 119
ARROND: AHOLOUYEME	13 218	6 616	6 602
ARROND: DJEREGBE	20 462	9 959	10 503
ARROND: EKPE	75 313	37 263	38 050
ARROND: TOHOUE	32 310	15 618	16 692
ARROND: SEME-KPODJI	23 636	11 495	12 141
DEP: PLATEAU	622 372	300 065	322 307
COM: ADJA-OUERE	116 282	56 856	59 426
ARROND: IKPINLE	22 277	10 534	11 743
ARROND: KPOULOU	13 922	6 986	6 936
ARROND: MASSE	25 938	13 107	12 831
ARROND: OKO-AKARE	17 732	8 461	9 271
ARROND: TATONNOUKON	14 445	6 960	7 485
ARROND: ADJA-OUERE	21 968	10 808	11 160
COM: IFANGNI	110 973	53 124	57 849
ARROND: BANIGBE	25 974	12 346	13 628
ARROND: DAAGBE	14 441	6 896	7 545
ARROND: KO-KOUMOLOU	13 751	6 663	7 088
ARROND: LAGBE	13 745	6 583	7 162
ARROND: TCHAADA	11 078	5 338	5 740

DIVISIONS ADMINISTRATIVES	RGPH4-2013		
	Total	Masculin	Féminin
ARROND: IFANGNI	31 984	15 298	16 686
COM: KETOU	157 352	76 827	80 525
ARROND: ADAKPLAME	20 218	9 944	10 274
ARROND: IDIGNY	46 444	22 733	23 711
ARROND: KPANKOU	27 078	13 173	13 905
ARROND: ODOMETA	14 802	7 040	7 762
ARROND: OKPOMETA	9 184	4 592	4 592
ARROND: KETOU	39 626	19 345	20 281
COM: POBE	123 677	59 481	64 196
ARROND: AHOYEYE	11 391	5 399	5 992
ARROND: IGANA	11 848	5 585	6 263
ARROND: ISSABA	28 223	13 677	14 546
ARROND: TOWE	22 983	11 050	11 933
ARROND: POBE	49 232	23 770	25 462
COM: SAKETE	114 088	53 777	60 311
ARROND: AGUIDI	18 625	8 973	9 652
ARROND: ITA-DJEBOU	20 140	9 396	10 744
ARROND: TAKON	17 817	8 509	9 308
ARROND: YOKO	13 965	6 594	7 371
ARROND: SAKETE I	30 764	14 315	16 449
ARROND: SAKETE II	12 777	5 990	6 787
DEP: ZOU	851 580	407 030	444 550
COM: ABOMEY	92 266	43 538	48 728
ARROND: AGBOKPA	7 237	3 503	3 734
ARROND: DETOHOU	5 604	2 772	2 832
ARROND: SEHOUN	3 509	1 655	1 854
ARROND: ZOUNZONME	8 031	3 759	4 272
ARROND: DJEGBE	23 934	11 193	12 741

DIVISIONS ADMINISTRATIVES	RGPH4-2013		
	Total	Masculin	Féminin
ARROND: HOUNLI	18 868	8 874	9 994
ARROND: VIDOLE	25 083	11 782	13 301
COM: AGBANGNIZOUN	72 549	34 782	37 767
ARROND: ADAHONDJIGON	7 032	3 302	3 730
ARROND: ADINGNINGON	5 266	2 536	2 730
ARROND: KINTA	6 077	2 913	3 164
ARROND: LISSAZOUNME	9 355	4 371	4 984
ARROND: SAHE	7 139	3 442	3 697
ARROND: KPOTA	4 737	2 283	2 454
ARROND: SIWE	7 230	3 577	3 653
ARROND: TANVE	11 546	5 546	6 000
ARROND: ZOUNGOU DO	2 930	1 428	1 502
ARROND: AGBANGNIZOUN	11 237	5 384	5 853
COM: BOHICON	171 781	81 404	90 377
ARROND: AGONGOINTO	8 982	4 275	4 707
ARROND: AVOGBANA	10 387	4 861	5 526
ARROND: GNIDJAZOUN	3 844	1 777	2 067
ARROND: LISSEZOUN	7 687	3 702	3 985
ARROND: OUASSAHO	11 026	5 199	5 827
ARROND: PASSAGON	11 211	5 233	5 978
ARROND: SACLO	6 086	2 969	3 117
ARROND: SODOHOME	18 814	9 023	9 791
ARROND: BOHICON I	40 043	18 837	21 206
ARROND: BOHICON II	53 701	25 528	28 173
COM: COVE	51 247	24 508	26 739
ARROND: HOUKEO	3 598	1 686	1 912
ARROND: ADOGBE	7 979	3 857	4 122
ARROND: GOUNLI	3 652	1 772	1 880

DIVISIONS ADMINISTRATIVES	RGPH4-2013		
	Total	Masculin	Féminin
ARROND: HOUEN-HOUNSO	7 911	3 727	4 184
ARROND: LAINTA-COGBE	4 444	2 146	2 298
ARROND: NAOGON	9 655	4 619	5 036
ARROND: SOLI	4 033	1 930	2 103
ARROND: ZOGBA	9 975	4 771	5 204
COM: DJIDJA	123 542	59 794	63 748
ARROND: AGONDI	8 546	4 019	4 527
ARROND: AGOUNA	16 161	7 919	8 242
ARROND: DAN	14 964	7 204	7 760
ARROND: DOHOUME	3 416	1 614	1 802
ARROND: GOBE	5 406	2 588	2 818
ARROND: OUNGBEGAME	6 632	3 139	3 493
ARROND: MONSOUROU	14 585	7 198	7 387
ARROND: MOUGNON	7 422	3 417	4 005
ARROND: OUTO	5 958	2 944	3 014
ARROND: SETTO	13 826	6 812	7 014
ARROND: ZOUKOU	2 845	1 308	1 537
ARROND: DJIDJA	23 781	11 632	12 149
COM: OUINHI	59 381	28 969	30 412
ARROND: DASSO	15 408	7 420	7 988
ARROND: SAGON	17 414	8 574	8 840
ARROND: TOHOUE	9 516	4 627	4 889
ARROND: OUINHI	17 043	8 348	8 695
COM: ZAGNANADO	55 061	26 817	28 244
ARROND: AGONLI-HOUEGBO	6 467	3 112	3 355
ARROND: BANAME	17 668	8 708	8 960
ARROND: DON-TAN	5 924	2 883	3 041
ARROND: DOVI	7 714	3 701	4 013

DIVISIONS ADMINISTRATIVES	RGPH4-2013		
	Total	Masculin	Féminin
ARROND: KPEDEKPO	8 268	4 070	4 198
ARROND: ZAGNANADO	9 020	4 343	4 677
COM: ZA-KPOTA	132 818	61 945	70 873
ARROND: ALLAHE	12 233	5 928	6 305
ARROND: ASSALIN	11 172	5 033	6 139
ARROND: HOUNGOMEY	12 165	5 806	6 359
ARROND: KPAKPAME	15 327	7 221	8 106
ARROND: KPOZOUN	22 196	10 108	12 088
ARROND: ZA-TANTA	23 367	10 874	12 493
ARROND: ZEKO	9 670	4 469	5 201
ARROND: ZA-KPOTA	26 688	12 506	14 182
COM: ZOGBODOMEY	92 935	45 273	47 662
ARROND: AKIZA	9 444	4 569	4 875
ARROND: AVLAME	9 374	4 593	4 781
ARROND: CANA I	4 871	2 322	2 549
ARROND: CANA II	5 144	2 414	2 730
ARROND: DOME	9 670	4 730	4 940
ARROND: KOUSSOUKPA	7 120	3 419	3 701
ARROND: KPOKISSA	6 965	3 346	3 619
ARROND: MASSI	12 382	6 035	6 347
ARROND: TANWE-HESSOU	9 940	5 107	4 833
ARROND: ZOUKOU	7 315	3 559	3 756
ARROND: ZOGBODOMEY	10 710	5 179	5 531